

genial
regional



REGIONALER
NATURPARK




Der Jurapark Aargau ist ein Regionaler Naturpark von nationaler Bedeutung. Gemeinsam mit verschiedenen Akteuren engagieren wir uns für die nachhaltige Entwicklung des Parkgebiets. Wir vernetzen Lebensräume und bringen Menschen zusammen. Unser Ziel ist es, bestehende Natur- und Kulturwerte aufzuwerten und zu erhalten sowie die regionale Wirtschaft zu stärken – für eine hohe Lebensqualität.



Ich suche meinen Glücksbringer – hilfst du mir?

Perimukweg Biberstein Spielerische Wanderung



REGIONALER
NATURPARK



Geschäftsstelle Jurapark Aargau

Linn 51, 5225 Bözberg

Tel. 062 877 15 04

info@jurapark-aargau.ch

www.jurapark-aargau.ch

#juraparkaargau

5.24 – Druck: Sparrn Druck & Verlag AG (100% Recyclingpapier) – 6'000 Ex. – Layout: JURAPARK AARGAU

Die Perimuk-Geschichte

Geschichte und Hörspiel vom
Jurapark Aargau entwickelt

Gesprochen von Mihaela Alb
→ www.mihavoice.com

Illustrationen von Gabriel Kramer
→ www.gabrielkramer.net



Mit freundlicher Unterstützung von

SWISSLOS
Kanton Aargau

**innovation
tourism**

BÜRGERLICHE
VEREINIGUNG
BIBERSTEIN
www.bvb-biberstein.ch



Psst, es gibt noch zwei weitere Perimukwege!

Infos zu den Familiener-
lebnissen in Wölflinswil und
Herznach findest du unter
→ www.perimuk.ch

Liebe Kinder und grosse Perimuk-Fans

Ich bin Perimuk, der Jurasaurus! Ich freue mich riesig,
dass ihr hier seid! Gerne würde ich mit euch in der Biobadi
schwimmen gehen, aber davor muss ich noch eine Aufgabe
lösen. Könnt ihr mir dabei helfen? Lasst uns gemeinsam
nach meinem verlorenen Glücksbringer suchen.

So geht's: Der Start des Perimukwegs befindet sich beim
Schlossladen vom Schloss Biberstein. Kauft euch eine Holz-
kugel aus dem Automaten (Zweifrankenstein nötig), diese
wird euch später den Weg weisen. Unterwegs scannt ihr die
QR-Codes und könnt so der Geschichte lauschen.



Hörprobe zum Weg:

www.jurapark-aargau.ch/t1



Viel Spass! Dein Perimuk



Eckdaten zum Weg

Startort

Schlossladen Biberstein

Zielort

Gastwirtschaft Juraweid Biberstein

ÖV-Verbindung

Bushaltestelle Biberstein, Dorf
Bus Nr. 4 ab Aarau

Parkplatz

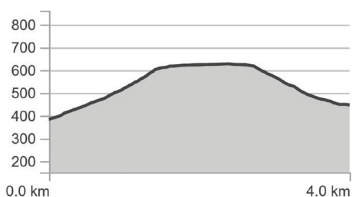
beim Schulhaus Biberstein

Route

4 km, 250 m Steigung,
nicht kinderwagentauglich,
nicht ausgeschildert

Reine Wanderzeit

ca. 1.5 h



Mitnehmen

- Zweifrankenstein (CHF 2) für die Holzkugel
- Smartphone oder Tablet mit Internetverbindung, um die QR-Codes zu scannen

Öffentliche Toilette

Biobadi Biberstein, von Mai bis September («Nette Toilette», rollstuhlgängig, Wickeltisch)

Am Weg

Feuerstelle, Picknickplatz

Variante Gisliflue – Abenteuer und Aussicht

30 Minuten vom Perimukweg entfernt geniesst man die Aussicht von der Gisliflue – dazu dem Wanderweg folgen. Übrigens besteht diese aus einem ehemaligen Korallenriff!

Haselbrünneli

- 1 Die wunderschöne Magerwiese ist ein Naturschutzgebiet von kantonaler Bedeutung. Bitte tragt Sorge und bleibt auf dem Weg. Hier findet ihr auch eine tolle Feuerstelle mit Grillrost und zahlreichen Sitzgelegenheiten.

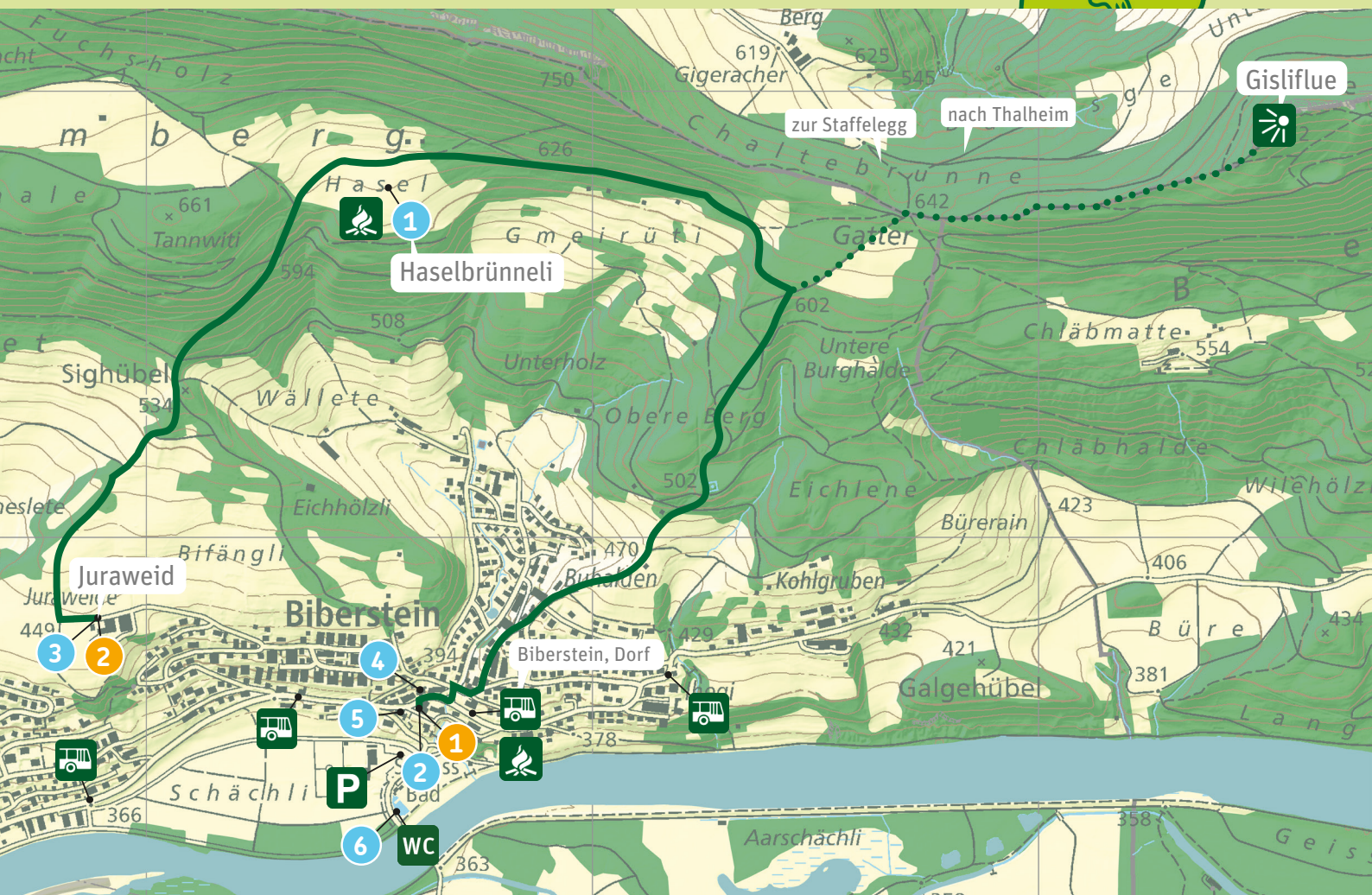
Einkehren und Einkaufen

- 2 Schlossladen Biberstein, 062 839 90 70, www.schlossbiberstein.ch/schlossladen
- 3 Gastwirtschaft Juraweid, 062 827 45 45, www.juraweid.ch
- 4 La Pergola, 062 827 22 23, www.lapergola-biberstein.ch
- 5 Restaurant Jägerstübli, 062 827 11 13

Biobadi Biberstein

- 6 Eine Abkühlung gefällig? Ein Abstecher in den gepflegten «Schwimmteich» und das angegliederte Badibeizli lohnt sich (Mai bis September).

- 1 Start Schlossladen Biberstein
- 2 Zielort Gastwirtschaft Juraweid



0 100 200 400 600 m 1:15'000

