SCHWEIZERPÄRKE REGIONALER NATURPARK

LANDSCHAFTSPARK BINNTAL

Inventar schützenswerter Einzelbäume

Arbeitsdokument mit Fotos, Kartenausschnitten und Kurzbeschreibung



Kirschbaum im Erner Fäud

Binn im April 2020, Barbara Grendelmeier, Landschaftspark Binntal

2 Nussbaum



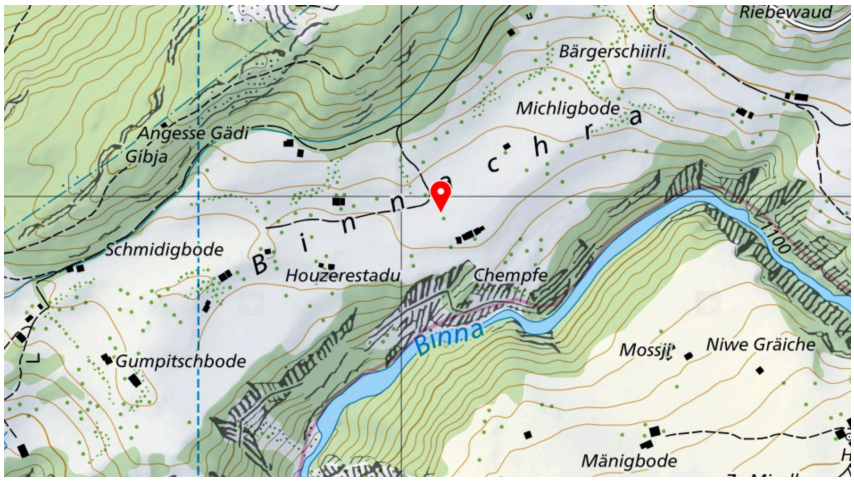

Ortsbezeichnung	Binnachra (Ernen)
Koordinaten	653046 / 136978
Zugänglichkeit	Von weit herum sichtbar
Gefahrenpotenzial	-
Qualitäten	• seltene Art • Ästhetik • landschaftsprägend

Kandidat für Baumpatenschaft:

3 Nussbaum



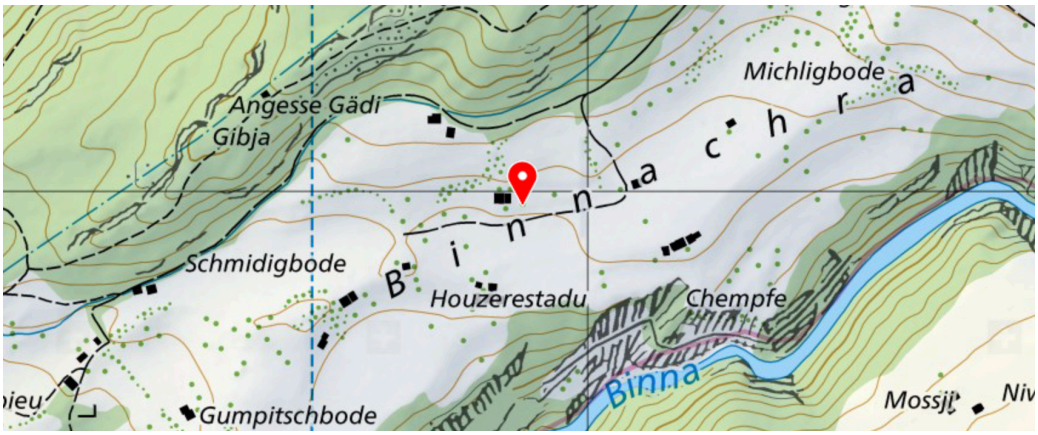

Ortsbezeichnung	Binnachra (Ernen)
Koordinaten	652946 / 136992
Zugänglichkeit	Von Wanderweg aus sichtbar
Gefahrenpotenzial	-
Qualitäten	• seltene Art • mächtiger Baum • Mikrohabitate / Baumhöhlen

Kandidat für Baumpatenschaft:

4 Nussbaum





Ortsbezeichnung	Binnachra (Ernen)
Koordinaten	652932 / 136988
Zugänglichkeit	Von Wanderweg aus sichtbar
Gefahrenpotenzial	-
Qualitäten	• seltene Art • Alter • Mikrohabitate, mehrere Baumhöhlen

Kandidat für Baumpatenschaft:

5 Esche



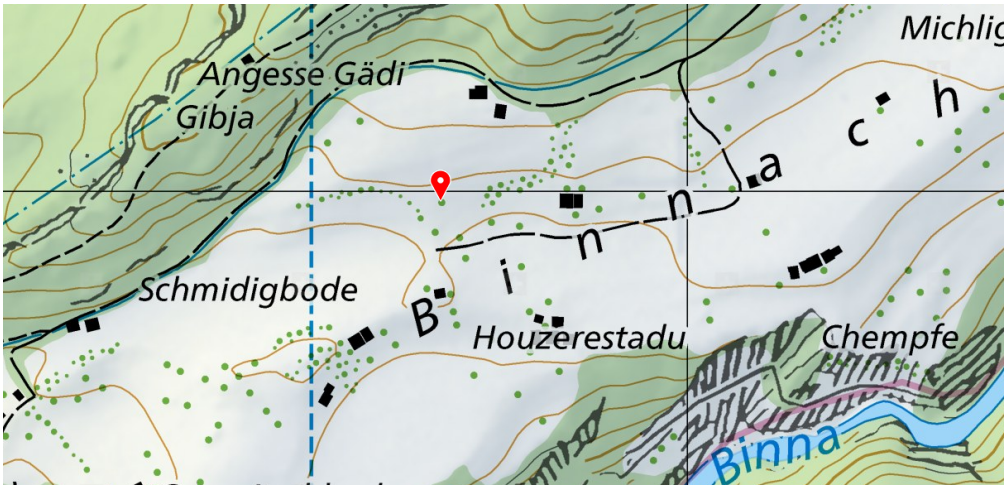

Ortsbezeichnung	Binnachra (Ernen)
Koordinaten	652851 / 136994
Zugänglichkeit	Sichtbar von Wanderweg
Gefahrenpotenzial	-
Qualitäten	• 3 stämmige Esche mit zwei zusammengewachsenen Stämmen • Bewohnte Grünspechthöhle • Stamm über 2 m Umfang

Kandidat für Baumpatenschaft:

6 Kirschbaum-Paar





Ortsbezeichnung	Binnachra (Ernen)
Koordinaten	652755 / 136863
Zugänglichkeit	-
Gefahrenpotenzial	-
Qualitäten	• Alter • Hochstämmer
Pflegemassnahmen	Schnitt

Kandidat für Baumpatenschaft:

7 Nussbaum





Ortsbezeichnung	Spiubieu (Ernen)
Koordinaten	652578 / 136756
Zugänglichkeit	-
Gefahrenpotenzial	-
Qualitäten	• Mächtigkeit • Mikrohabitate

Kandidat für Baumpatenschaft:

8 Föhre



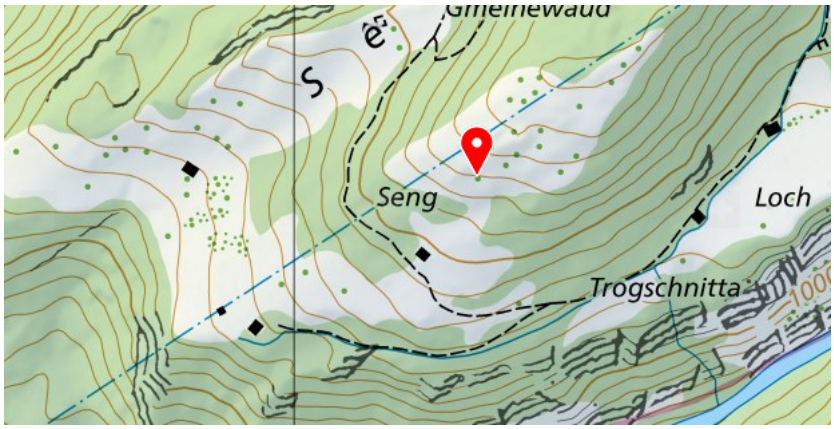

Ortsbezeichnung	Seng (Ernen)
Koordinaten	652136 / 136648
Zugänglichkeit	-
Gefahrenpotenzial	-
Qualitäten	• Schön gewachsene Föhre • Misteln

Kandidat für Baumpatenschaft:

9 Apfel





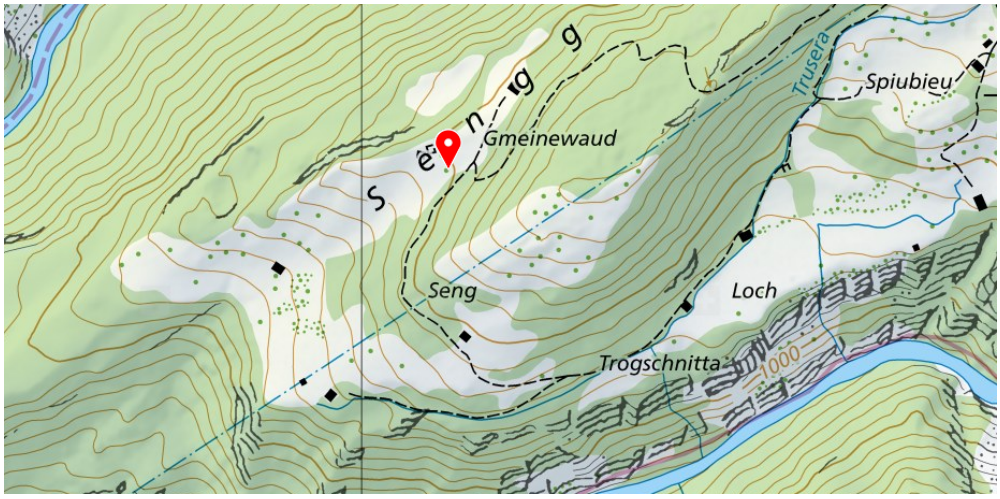

Ortsbezeichnung	Seng (Ernen)
Koordinaten	652080 / 136745
Zugänglichkeit	Von Wanderweg sichtbar
Gefahrenpotenzial	-
Qualitäten	• Alter Hochstämmer • Baumhöhlen
Pflege	Schnitt

Kandidat für Baumpatenschaft:

10 Birkengruppe



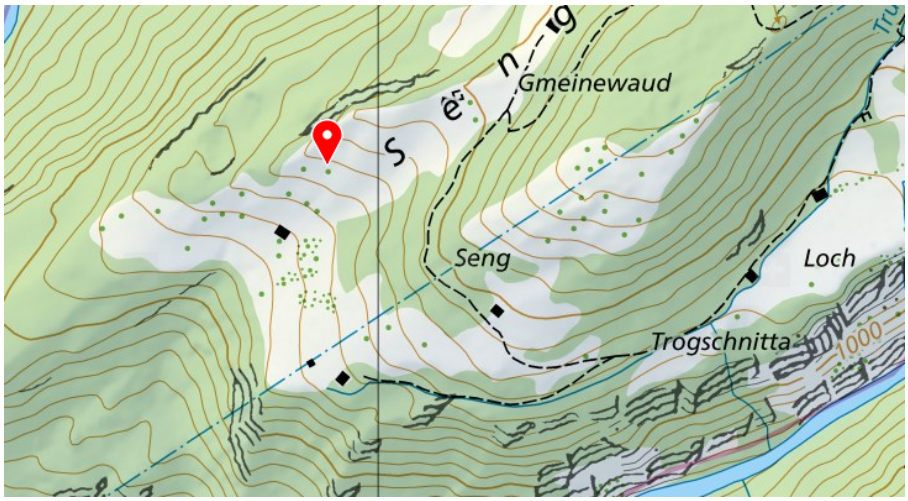

Ortsbezeichnung	Seng (Ernen)
Koordinaten	651958 / 136707
Zugänglichkeit	-
Gefahrenpotenzial	-
Qualitäten	• Mächtige Birkengruppe mit 8 Stämmen • Ästhetik • Mikrohabitate

Kandidat für Baumpatenschaft:

11 Birkengruppe



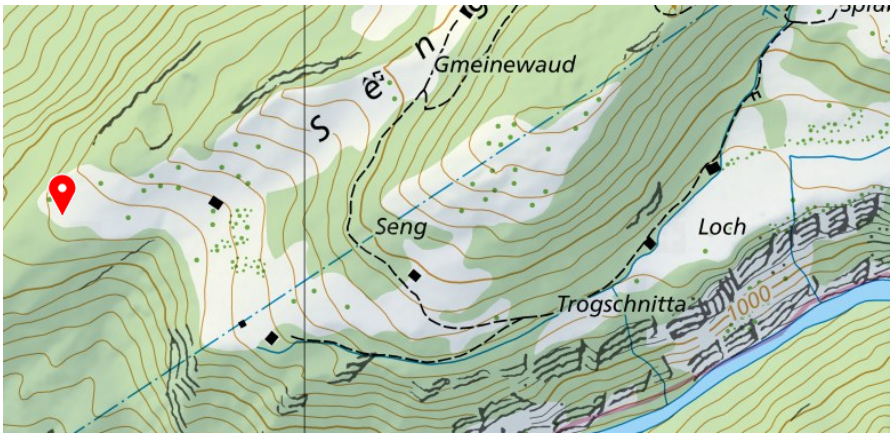

Ortsbezeichnung	Seng (Ernen)
Koordinaten	651787 / 136641
Zugänglichkeit	-
Gefahrenpotenzial	-
Qualitäten	• 4-stämmige Birkengruppe, Stämme zuunterst zusammengewachsen • Ästhetik • Sehr spezieller Habitus

Kandidat für Baumpatenschaft:

12 Kirschbaum



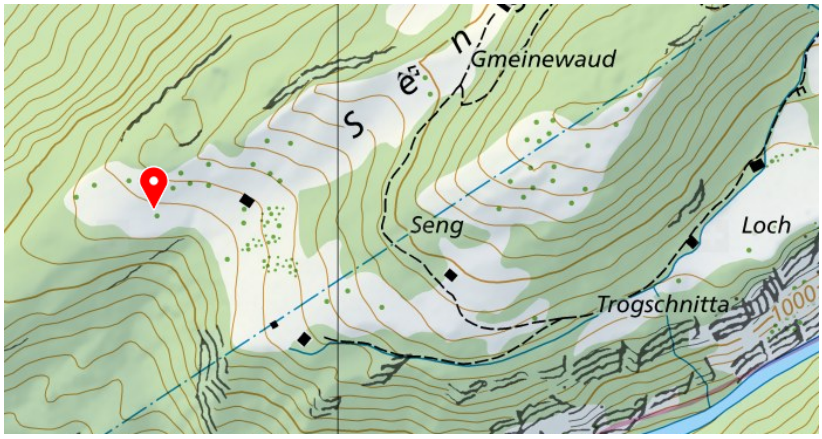

Ortsbezeichnung	Binnachra (Ernen)
Koordinaten	651842 / 136645
Zugänglichkeit	-
Gefahrenpotenzial	-
Qualitäten	• Alter • Mikrohabitate / Biodiversität • Baumhöhlen
Pflege	Schnitt

Kandidat für Baumpatenschaft:

13 Dreiergruppe Linde – Kirschbaum - Nussbaum



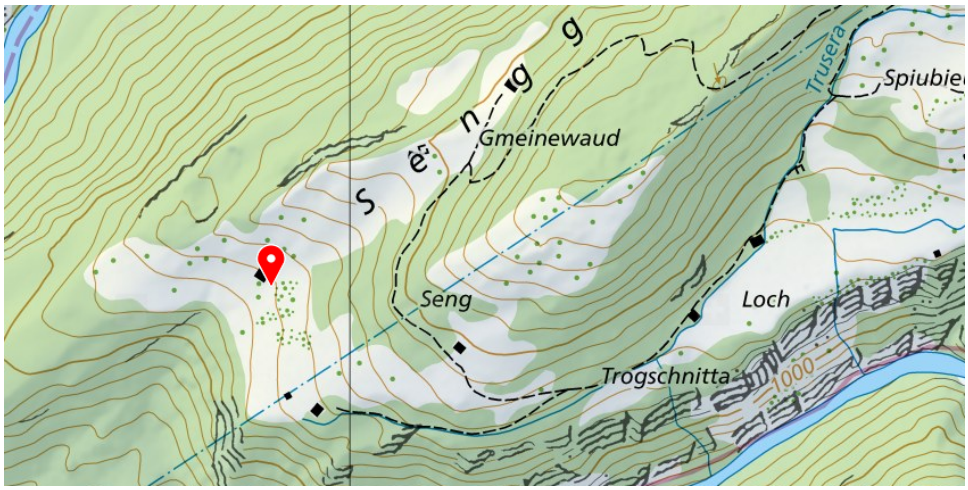

Ortsbezeichnung	Binnachra (Ernen)
Koordinaten	651930 / 136643
Zugänglichkeit	-
Gefahrenpotenzial	-
Qualitäten	• Biodiversität • Baumhöhlen / Spechtflöte am Kirschbaum • Alter

Kandidat für Baumpatenschaft:

14 Baumgruppe mit Kirschbäumen, Weide, Berberitzen, Wildrosen und 2 grossen Lärchen



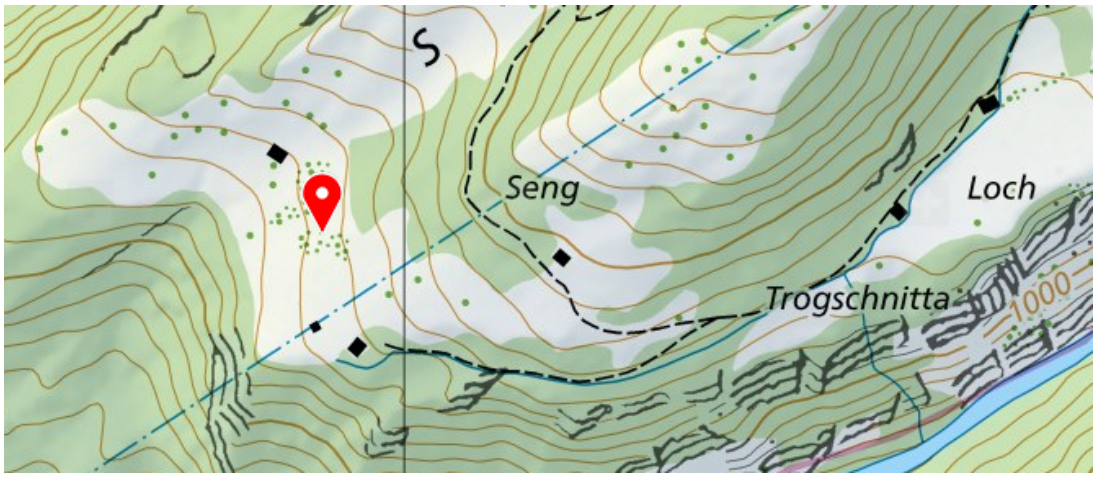

Ortsbezeichnung	Seng (Ernen)
Koordinaten	651949 / 136604
Zugänglichkeit	-
Gefahrenpotenzial	-
Qualitäten	• Biodiversitäts-Hotspot mit Sträuchern, viel Totholz und Strukturen • Für das Gebiet mächtige Lärchen

Kandidat für Baumpatenschaft:

15 Kopfbirke und Wacholderbäumchen





Ortsbezeichnung	Seng (Ernen)
Koordinaten	651990 / 136567
Zugänglichkeit	-
Gefahrenpotenzial	-
Qualitäten	• Ästhetik • Kulturform «Kopfbirke» • Wachholder in Baumform

Kandidat für Baumpatenschaft:

16 Kirschbaum





Ortsbezeichnung	Seng (Ernen)
Koordinaten	652010 / 136574
Zugänglichkeit	-
Gefahrenpotenzial	-
Qualitäten	• Alter Hochstämmer • Eingewachsene Wildrose

Kandidat für Baumpatenschaft:

17 Föhre



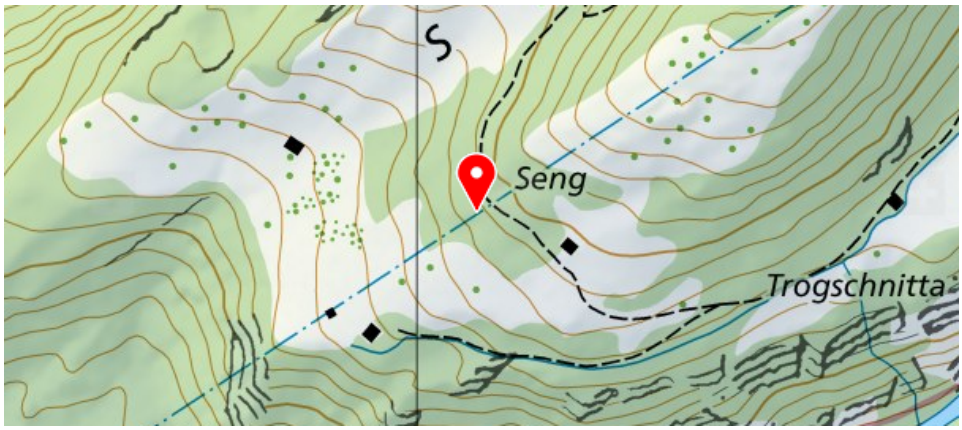

Ortsbezeichnung	Seng (Ernen)
Koordinaten	652037 / 136611
Zugänglichkeit	-
Gefahrenpotenzial	-
Qualitäten	• Biodiversität, Totholz • Spechthöhlen • Misteln

Kandidat für Baumpatenschaft:

18 Kirschbaum



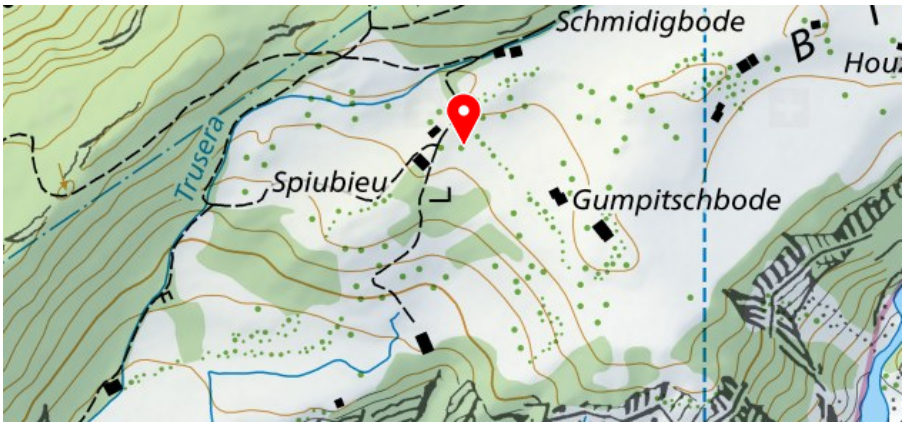

Ortsbezeichnung	Spiubieu (Ernen)
Koordinaten	652603 / 136852
Zugänglichkeit	Sichtbar von Wanderweg
Gefahrenpotenzial	-
Qualitäten	• Alter • Mächtigkeit
Pflege	Schnitt

Kandidat für Baumpatenschaft:

19 Fichte



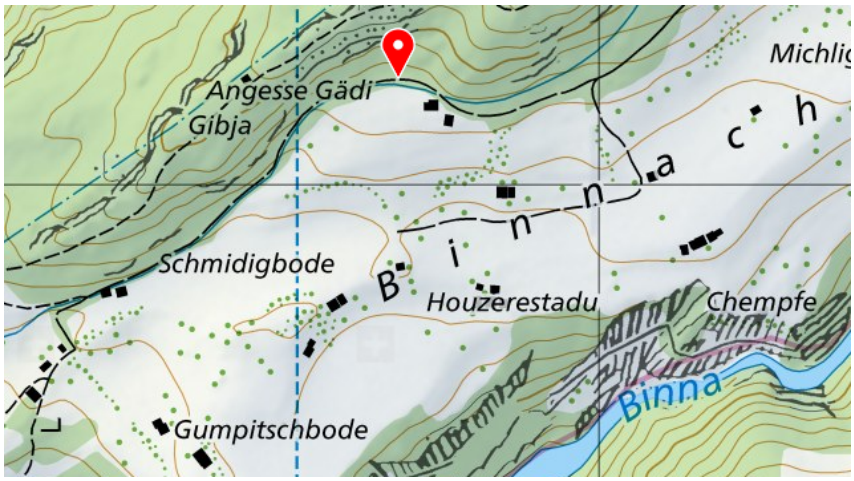

Ortsbezeichnung	Binnachra (Ernen)
Koordinaten	652848 / 137079
Zugänglichkeit	Direkt am Wanderweg
Gefahrenpotenzial	Wanderweg
Qualitäten	• Mächtigkeit • Stammumfang über 2,5 m

Kandidat für Baumpatenschaft:

20 Nussbaum





Ortsbezeichnung	Binnachera (Ernen)
Koordinaten	653736 / 137212
Zugänglichkeit	Von Strasse sichtbar
Gefahrenpotenzial	-
Qualitäten	• Ästhetik • Mächtigkeit • Alter • Mikrohabitate

Kandidat für Baumpatenschaft:

21 Pflaumen-Allee





Ortsbezeichnung	Bode (Ernen)
Koordinaten	653142 / 138184
Zugänglichkeit	Am Wüer
Gefahrenpotenzial	-
Qualitäten	• Neu gepflanzte Hochstämmer • Werden offensichtlich gepflegt

Kandidat für Baumpatenschaft:

22 Nussbaum





Ortsbezeichnung	Bode (Ernen)
Koordinaten	653084 / 138158
Zugänglichkeit	-
Gefahrenpotenzial	-
Qualitäten	• Mächtigkeit (Stammumfang 2.95 m) • Mikrohabitate • Mehrere Spechthöhlen

Kandidat für Baumpatenschaft:

23 Kirschbaum





Ortsbezeichnung	Breita (Ernen)
Koordinaten	653384 / 138276
Zugänglichkeit	-
Gefahrenpotenzial	-
Qualitäten	• Alter • Kropf 3 m Umfang • Dicke Borkenstränge
Pflege	• Schnitt • Sortenbestimmung

Kandidat für Baumpatenschaft:

24 Apfelbaum





Ortsbezeichnung	Niederernen Dorf (Ernen)
Koordinaten	653502 / 138136
Zugänglichkeit	-
Gefahrenpotenzial	-
Qualitäten	• Alter • Breit ausladende Krone • Stammumfang 1.9 m
Pflege	Schnitt

Kandidat für Baumpatenschaft:

25 Apfelbaum





Ortsbezeichnung	Niederernen Dorf (Ernen)
Koordinaten	653584 / 138184
Zugänglichkeit	Direkt an der Flurstrasse
Gefahrenpotenzial	Haus, Flurstrasse
Qualitäten	• Seltene Sorte (Roter Eiser) • Baumhöhle mit Pilzgeflecht
Pflege	• Stützmassnahme (schief gegen das Haus) • Schnitt

Kandidat für Baumpatenschaft:

26 Schwarzer Holunder





Ortsbezeichnung	Biina (Ernen)
Koordinaten	653620 / 138323
Zugänglichkeit	Direkt an Strasse
Gefahrenpotenzial	Strasse
Qualitäten	• Schöne Baumform mit Stamm • Mächtigkeit (8m hoch, Stammumfang 1,6m)

Kandidat für Baumpatenschaft:

27 Birnbaum





Ortsbezeichnung	Biina (Ernen)
Koordinaten	653710 / 138378
Zugänglichkeit	Sichtbar vom Weg
Gefahrenpotenzial	-
Qualitäten	• Mächtigkeit (hoch, Stammumfang 2,5 m) • Ästhetik

Kandidat für Baumpatenschaft:

28 Kirschbaum





Ortsbezeichnung	Chiuchbieu (Ernen)
Koordinaten	653775 / 138396
Zugänglichkeit	Sichtbar vom Weg
Gefahrenpotenzial	-
Qualitäten	• Seltene Sorte • Alter • Mikrohabitate • Ästhetik • Stammumfang über 3 m
Pflege	Schnitt

Kandidat für Baumpatenschaft:

29 Kirschbaum





Ortsbezeichnung	Fäud (Ernen)
Koordinaten	653672 / 138438
Zugänglichkeit	Direkt an Feldgasse
Gefahrenpotenzial	Weg
Qualitäten	• Spezielle Form mit sehr dicken «Arm-Ästen» • Mikrohabitate • Mächtigkeit (Stammumfang 2,3 m)
Pflege	Schnitt

Kandidat für Baumpatenschaft:

30 Kirschbaum



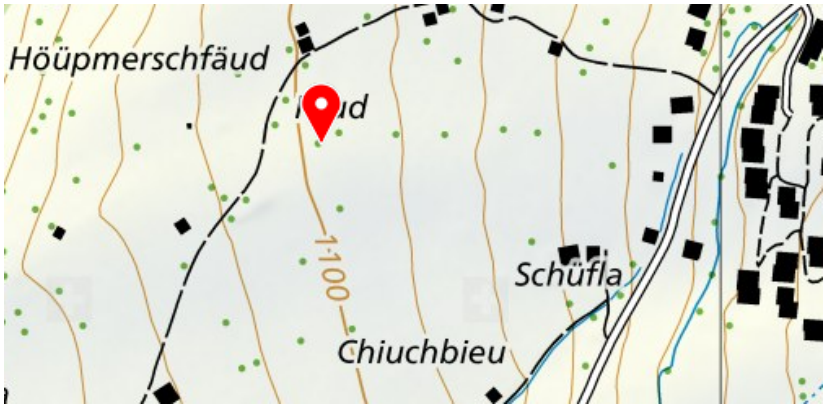

Ortsbezeichnung	Fäud (Ernen)
Koordinaten	653754 / 138510
Zugänglichkeit	Sichtbar von Feldgasse
Gefahrenpotenzial	-
Qualitäten	• Mächtigkeit (12 m hoch) • Alter • Astnester

Kandidat für Baumpatenschaft:

31 Nussbaum





Ortsbezeichnung	Fäud (Ernen)
Koordinaten	653766 / 138518
Zugänglichkeit	Sichtbar von Feldgasse
Gefahrenpotenzial	-
Qualitäten	• Mächtigkeit • Ästhetik • Landschaftsprägend • Mehrere Baumhöhlen
Pflege	Aststümpfe entfernen

Kandidat für Baumpatenschaft:

32 Dreiergruppe Kirschbäume



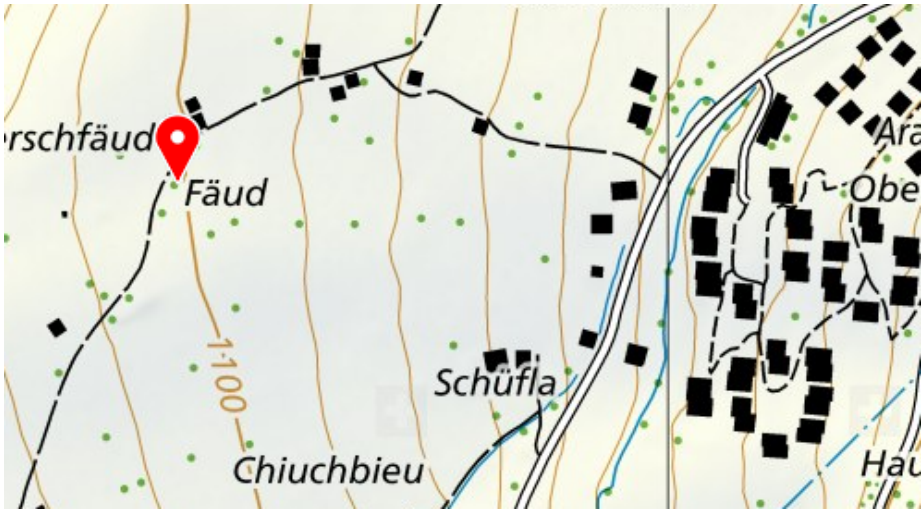

Ortsbezeichnung	Fäud (Ernen)
Koordinaten	653734 / 138538
Zugänglichkeit	Direkt an Feldgasse
Gefahrenpotenzial	Feldgasse
Qualitäten	• Mächtigkeit • Symbol dafür, dass früher hier alles voller Kirschbäume war

Kandidat für Baumpatenschaft:

33 Birnbaum



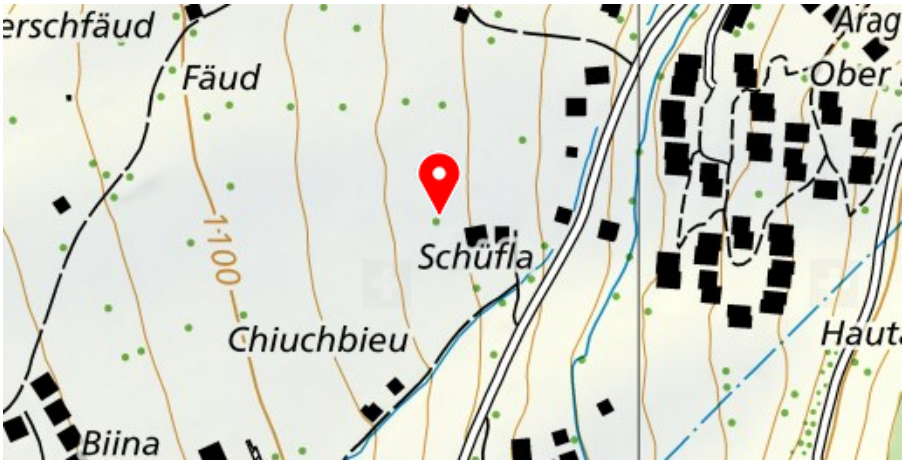

Ortsbezeichnung	Schüfla (Ernen)
Koordinaten	653885 / 138453
Zugänglichkeit	Von weit herum sichtbar
Gefahrenpotenzial	-
Qualitäten	• Ästhetik • Mächtigkeit (15 m hoch, Stammumfang 2.75 m) • Alter
Pflege	Verjüngung

Kandidat für Baumpatenschaft:

34 Birnbaum



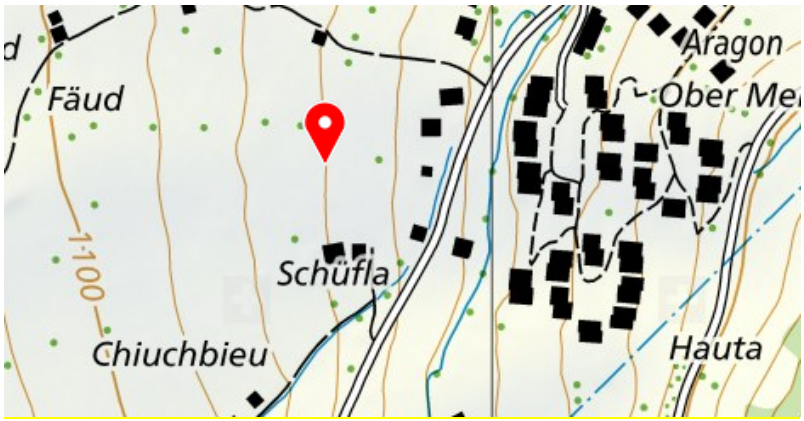

Ortsbezeichnung	Schüfla (Ernen)
Koordinaten	653901 / 138494
Zugänglichkeit	-
Gefahrenpotenzial	-
Qualitäten	• Alter • Spechtflöte und viele Höhlen • Biodiversitätshotspot

Kandidat für Baumpatenschaft:

35 Schwarzer Holunder



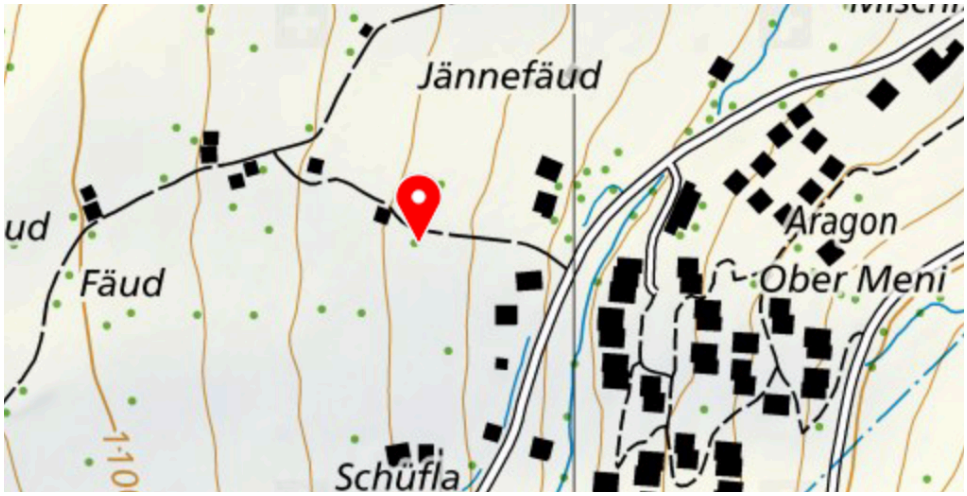

Ortsbezeichnung	Schüfla (Ernen)
Koordinaten	653917 / 138554
Zugänglichkeit	Direkt am Wanderweg
Gefahrenpotenzial	-
Qualitäten	• Ästhetik (schöne Form) • Busch mit zahlreichen Stämmen, vielverzweigt (gut für Vögel) • landschaftsprägend

Kandidat für Baumpatenschaft:

36 Apfelbaum



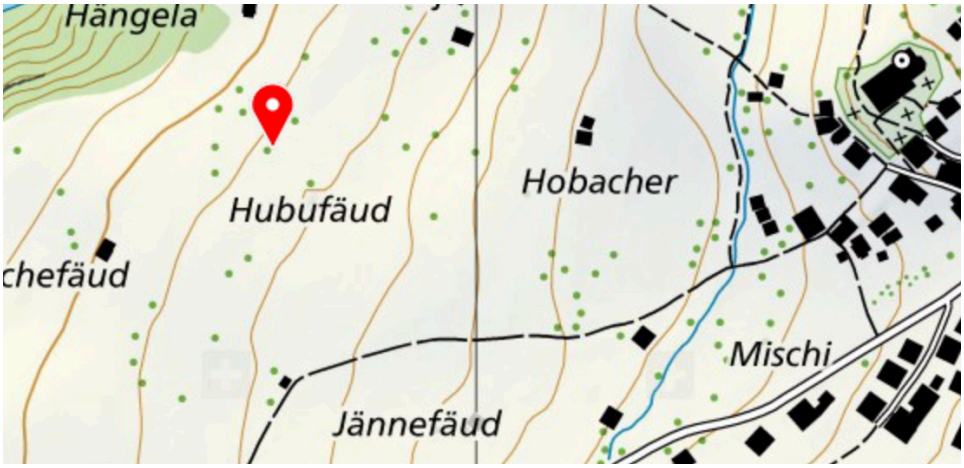

Ortsbezeichnung	Hubufäud (Ernen)
Koordinaten	653882 / 138802
Zugänglichkeit	-
Gefahrenpotenzial	-
Qualitäten	• Alter • Mächtiger Stamm mit 3 m Umfang und «Durchblick» • Spechthöhle, Mikrohabitate

Kandidat für Baumpatenschaft:

37 Zwetschgenbaum





Ortsbezeichnung	Hubufäud (Ernen)
Koordinaten	653976 / 138763
Zugänglichkeit	-
Gefahrenpotenzial	-
Qualitäten	• Spezielle Form • Ausladende, fein verzweigte Krone
Pflege	• Wilde Schosse entfernen • Sortenbestimmung

Kandidat für Baumpatenschaft:

38 Apfelbaum



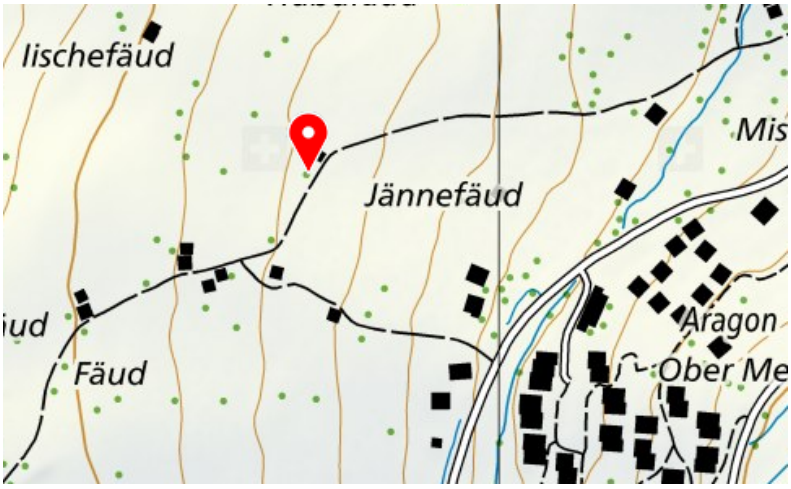

Ortsbezeichnung	Jännefäud (Ernen)
Koordinaten	653882 / 138656
Zugänglichkeit	Direkt an Feldgasse
Gefahrenpotenzial	Feldgasse
Qualitäten	• Sehr seltene Sorte (Roter Kardinal)
Pflege	Verjüngung

Kandidat für Baumpatenschaft:

39 Kirschbaum



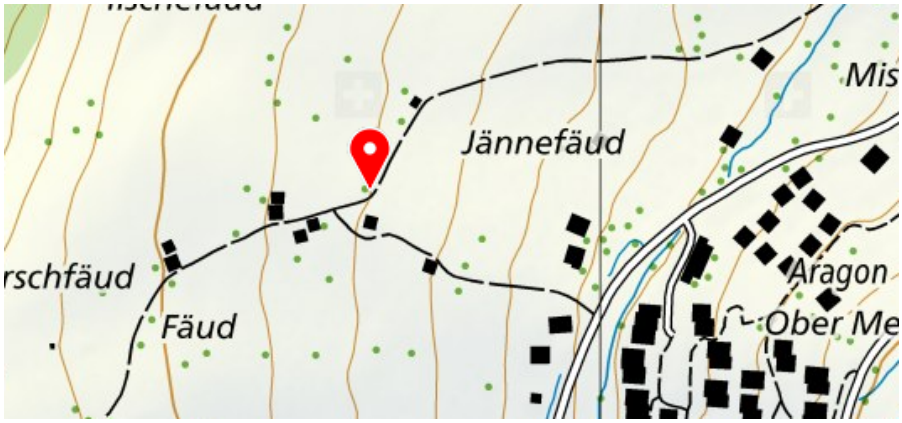

Ortsbezeichnung	Jännefäud (Ernen)
Koordinaten	653862 / 138614
Zugänglichkeit	Direkt an Feldgasse
Gefahrenpotenzial	Feldgasse
Qualitäten	• Mächtigkeit (20 m hoch, Stammumfang 3,6 m), 3 Stämme • Ästhetik • landschaftsprägend
Pflege	• Verjüngung (Pflegemassnahmen nötig, damit keine Äste auf den Weg fallen)

Kandidat für Baumpatenschaft:

40 Apfelbaum





Ortsbezeichnung	Mischi (Ernen)
Koordinaten	654177 / 138719
Zugänglichkeit	Sichtbar von Feldgasse
Gefahrenpotenzial	-
Qualitäten	• Seltene Sorte (Weisser Astrachan) • Breit ausladende Krone
Pflege	• Wurde aktuell verjüngt

Kandidat für Baumpatenschaft:

41 Kirschbaum



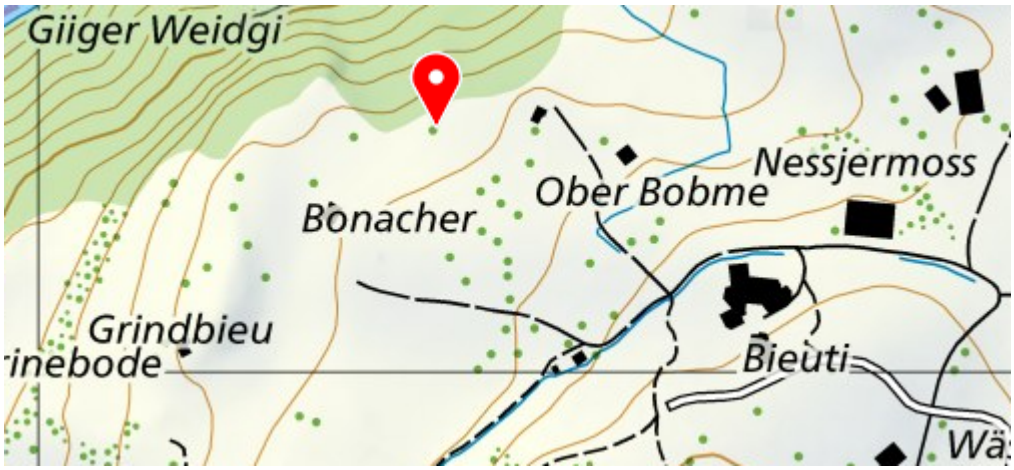

Ortsbezeichnung	Grindbieu (Ernen)
Koordinaten	654198 / 139121
Zugänglichkeit	-
Gefahrenpotenzial	-
Qualitäten	• Alter • Sehr dicker Stamm (4,30 m Umfang) • Viele Wucherungen / Mikrohabitate
Pflege	Verjüngung

Kandidat für Baumpatenschaft:

42 Sommerlinde





Ortsbezeichnung	Hengert / Dorfplatz (Ernen)
Koordinaten	654391 / 138855
Zugänglichkeit	Zentrum Dorfplatz
Gefahrenpotenzial	Dorfplatz
Qualitäten	• Prägender Dorfplatzbaum
Pflege	Linde sieht schütter aus, zu kleiner Wurzelteller? → Baumpfleger um Auskunft bitten

Kandidat für Baumpatenschaft:

43 Bergahorn





Ortsbezeichnung	Beim Ahorn (Ernen)
Koordinaten	654380 / 138901
Zugänglichkeit	Im Dorf
Gefahrenpotenzial	Strasse, Häuser
Qualitäten	• Mächtigkeit • Dorfprägend • Alter
Pflege	Wird gepflegt

Kandidat für Baumpatenschaft:

44 Nussbaum





Ortsbezeichnung	Hinter der Kirche (Ernen)
Koordinaten	654247 / 138878
Zugänglichkeit	Von der Kirche sichtbar
Gefahrenpotenzial	-
Qualitäten	• Landschaftsprägend / Kulturlandschaftselement • Weit ausladende Krone

Kandidat für Baumpatenschaft:

45 Sommerlinde





Ortsbezeichnung	Kirche (Ernen)
Koordinaten	654215 / 138843
Zugänglichkeit	Bei Kirche
Gefahrenpotenzial	Gehweg
Qualitäten	• Mächtigkeit • Landschaftsprägend / Wahrzeichen bei der Kirche • Alter

Kandidat für Baumpatenschaft:

46 Kirschbaum





Ortsbezeichnung	Ägerta (Ernen)
Koordinaten	654307 / 138910
Zugänglichkeit	-
Gefahrenpotenzial	Haus
Qualitäten	• Alter • Mächtigkeit (15 m hoch)
Pflege	Verjüngung

Kandidat für Baumpatenschaft:

47 Kirschbaum



Ortsbezeichnung	Wäschper (Ernen)
Koordinaten	654465 / 138926
Zugänglichkeit	Von weit herum sichtbar
Gefahrenpotenzial	-
Qualitäten	• Dicker, speziell geformter Stamm mit 4 dicken Hauptästen (3,4 m Umfang) • Mikrohabitate, Stamm beginnt sich zu spalten • Baumhöhlen

Kandidat für Baumpatenschaft:

48 Kirschbaumgruppe





Ortsbezeichnung	Mossji (Ernen)
Koordinaten	654978 / 139851
Zugänglichkeit	Von Strasse sichtbar
Gefahrenpotenzial	-
Qualitäten	• Spezielle Gruppenform mit 9 Stämmen und Ästen bis zum Boden • 20 m breit • Ästhetik

Kandidat für Baumpatenschaft:

49 Eschengruppe





Ortsbezeichnung	Straffeland (Ernen)
Koordinaten	654998 / 139979
Zugänglichkeit	Direkt beim Zugang Hängebrigga
Gefahrenpotenzial	Weg zur Hängebrigga
Qualitäten	• Ästhetik • 13-stämmig
Pflege	Kronentotholz entfernen

Kandidat für Baumpatenschaft:

50 Apfelbaum





Ortsbezeichnung	Straffeland (Ernen)
Koordinaten	654988 / 139958
Zugänglichkeit	Von Weg zur Hängebrigga sichtbar
Gefahrenpotenzial	-
Qualitäten	• Mächtigkeit • Alter • Stamm voller Längs-Wülste
Pflege	Verjüngung

Kandidat für Baumpatenschaft:

51 Birnbaum-Allee





Ortsbezeichnung	Mossji (Ernen)
Koordinaten	655023 / 139775
Zugänglichkeit	Direkt an Strasse
Gefahrenpotenzial	Strasse
Qualitäten	• Allee • Ästhetik • landschaftsprägend
Pflege	• Verjüngung • Sortenbestimmung

Kandidat für Baumpatenschaft:

52 Kirschbaum





Ortsbezeichnung	Schmitta (Ernen)
Koordinaten	655311 / 139918
Zugänglichkeit	Von Strasse sichtbar
Gefahrenpotenzial	Gebäude, Zaun
Qualitäten	• Extrem lange (8 m) ausladende, waagrechte Äste • Ästhetik

Kandidat für Baumpatenschaft:

53 Bergahorn





Ortsbezeichnung	Turbuti / Löübgarte (Ernen)
Koordinaten	655332 / 139960
Zugänglichkeit	Von Strasse schwach sichtbar
Gefahrenpotenzial	Haus
Qualitäten	• Mächtigkeit (21 m hoch, 2,8 m Stammumfang) • Ästhetik

Kandidat für Baumpatenschaft:

54 Traubenkirsche





Ortsbezeichnung	Kapelle Mühelbach (Ernen)
Koordinaten	655190 / 139895
Zugänglichkeit	Direkt bei Kapelle Mühlebach
Gefahrenpotenzial	-
Qualitäten	• Spezieller Standort neben Kapelle mit Stein • Ästhetik

Kandidat für Baumpatenschaft:

55 Wachholder-Vegetation





Ortsbezeichnung	Kapelle Mühlebach (Ernen)
Koordinaten	655201 / 139892
Zugänglichkeit	Direkt bei Kapelle
Gefahrenpotenzial	-
Qualitäten	• seltene Art im Siedlungsgebiet

Kandidat für Baumpatenschaft:

56 Nussbaum





Ortsbezeichnung	Wäschper (Ernen)
Koordinaten	652869 / 137924
Zugänglichkeit	-
Gefahrenpotenzial	-
Qualitäten	• Mächtigkeit (25 m hoch, 3 m Stammumfang) • Ästhetik • landschaftsprägend

Kandidat für Baumpatenschaft:

57 Schwarzer Holunder





Ortsbezeichnung	Beim Bahnhof (Grengiols)
Koordinaten	650264 / 136213
Zugänglichkeit	Vom Bahnhof sichtbar
Gefahrenpotenzial	-
Qualitäten	• Mächtigkeit • Ästhetik, sehr schöner Wuchs

Kandidat für Baumpatenschaft:

58 Birnbaum





Ortsbezeichnung	Geutsche (Ernen)
Koordinaten	654502 / 139273
Zugänglichkeit	Von Wanderweg sichtbar
Gefahrenpotenzial	-
Qualitäten	• Mächtigkeit • Ästhetik • Wächst an trockenem Standort
Pflege	Verjüngung

Kandidat für Baumpatenschaft:

60 Birnbaum





Ortsbezeichnung	Ze Matte (Grengiols)
Koordinaten	650016 / 135987
Zugänglichkeit	-
Gefahrenpotenzial	-
Qualitäten	• Ästhetik • Mächtigkeit • Mikrohabitate, Baumhöhlen
Pflege	Totholz entfernen

Kandidat für Baumpatenschaft:

70 Apfelbaum



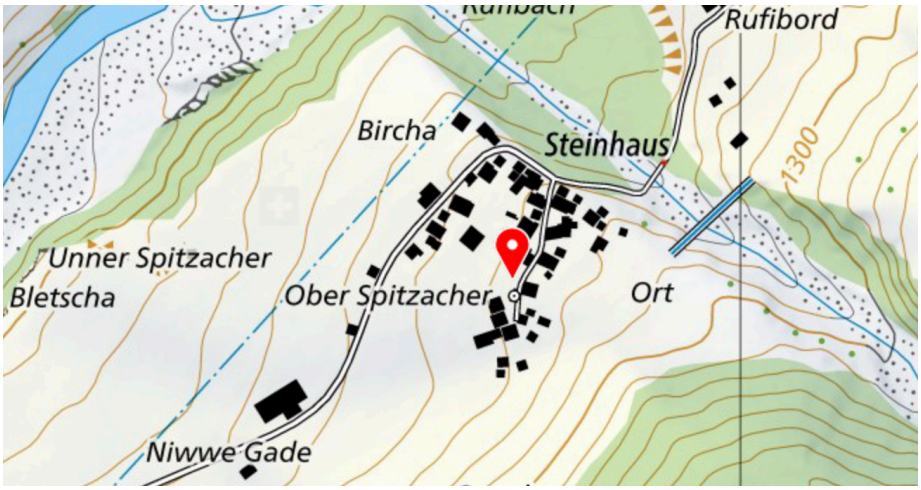

Ortsbezeichnung	Kapelle Steinhaus (Ernen)
Koordinaten	656837 / 141435
Zugänglichkeit	Neben Dorfstrasse
Gefahrenpotenzial	-
Qualitäten	• Mächtigkeit • Schöner Standort
Pflege	Verjüngung

Kandidat für Baumpatenschaft:

71 Apfelbaum





Ortsbezeichnung	Bienenhaus Niederernen (Ernen)
Koordinaten	653576 / 138158
Zugänglichkeit	Direkt an der Strasse
Gefahrenpotenzial	-
Qualitäten	• Weit ausladende Äste • Mächtigkeit

Kandidat für Baumpatenschaft:

76 Vogelbeerbaum



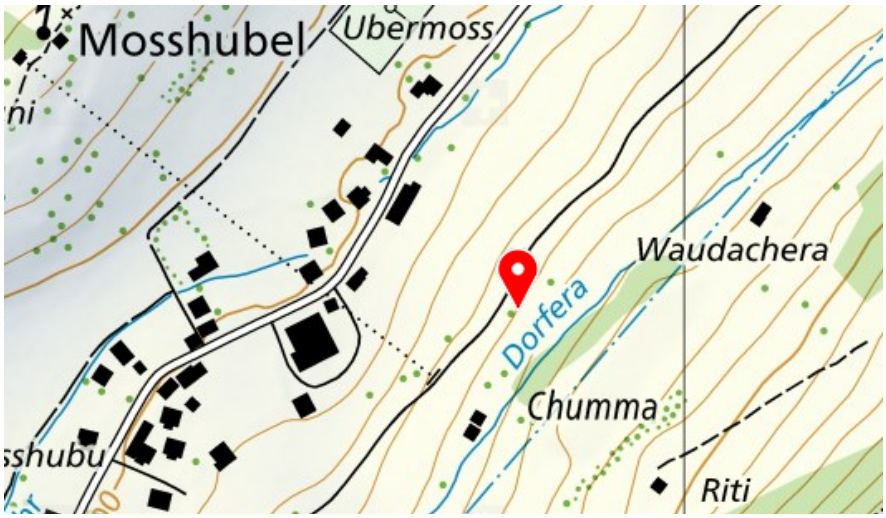

Ortsbezeichnung	Waudachera (Ernen)
Koordinaten	654900 / 139314
Zugänglichkeit	Nahe an Flurstrasse, gut sichtbar
Gefahrenpotenzial	-
Qualitäten	• Ästhetik • Ca. 12-stämmige Eberesche

Kandidat für Baumpatenschaft:

77 Esche





Ortsbezeichnung	Brunnematta (Ernen)
Koordinaten	654697 / 139077
Zugänglichkeit	Direkt an der Strasse
Gefahrenpotenzial	Strasse
Qualitäten	• Ästhetik • Landschaftsprägend, prägnanter Standort • Mächtigkeit (ca. 15 m hoch)
Pflege	Totholz über der Strasse entfernen

Kandidat für Baumpatenschaft:

78 Traubenkirsche



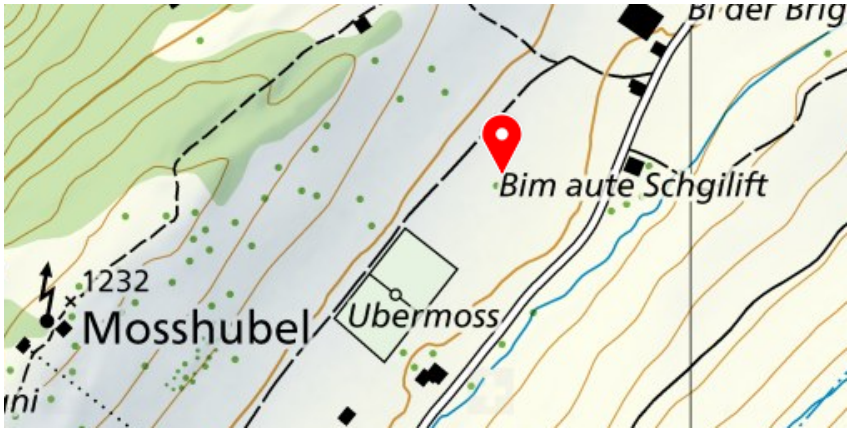

Ortsbezeichnung	Ubermoss (Ernen)
Koordinaten	654886 / 139568
Zugänglichkeit	Von allen Seiten sichtbar
Gefahrenpotenzial	-
Qualitäten	• Mächtigkeit (sehr gross für Traubenkirsche, 2 Stämme) • Ästhetik • Landschaftsprägend • Viele Mikrohabitate, Biodiversität

Kandidat für Baumpatenschaft:

79 Kirschbaum





Ortsbezeichnung	Ze Chännla (Ernen)
Koordinaten	654874 / 139705
Zugänglichkeit	Neben Mosshubuweg
Gefahrenpotenzial	-
Qualitäten	• Alter • Mächtigkeit, sehr dicker Stamm, 3 mächtige Äste • Biodiversität, knorrige, rissige alte Borke, viele Mikrohabitate • Baumhöhlen • In der Astgabelung wächst eine Himbeere

Kandidat für Baumpatenschaft:

80 Zitterpappel-Gruppe



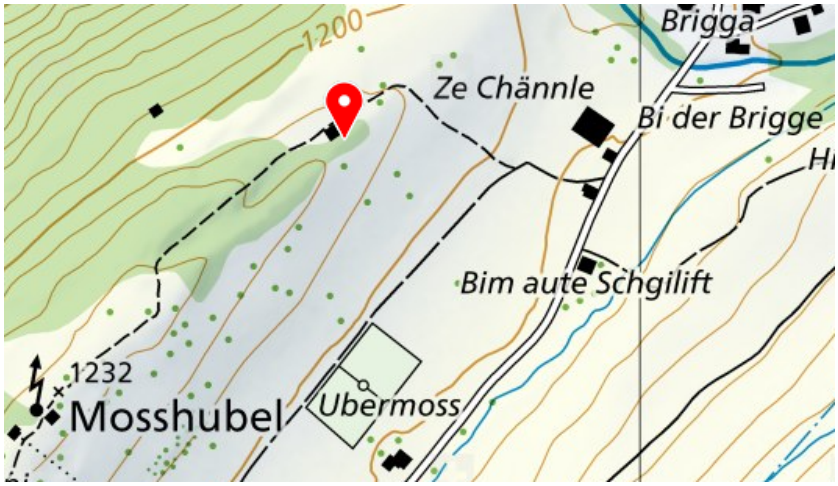

Ortsbezeichnung	Ze Chännla (Ernen)
Koordinaten	654810 / 139654
Zugänglichkeit	Am Mosshubuweg
Gefahrenpotenzial	-
Qualitäten	• Ästhetik • Mächtigkeit (15 Stämme, 20 m hoch) • Spechthöhlen

Kandidat für Baumpatenschaft:

81 Kirschbaum



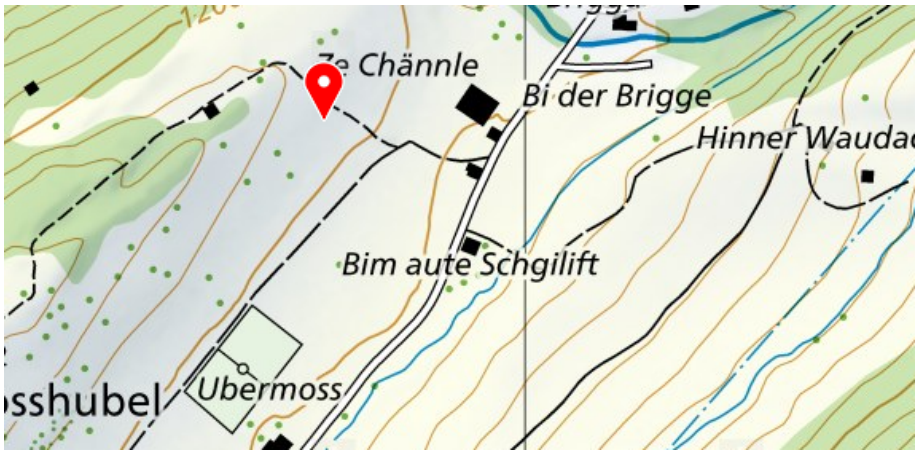

Ortsbezeichnung	Ze Chännla (Ernen)
Koordinaten	654873 / 139652
Zugänglichkeit	Von rundherum sichtbar
Gefahrenpotenzial	-
Qualitäten	• Alter • Stamm mit 3,5 m Umfang • Biodiversitätshotspot mit Baumhöhlen

Kandidat für Baumpatenschaft:

82 Traubenkirschen-Gruppe





Ortsbezeichnung	Meierschgade (Ernen)
Koordinaten	655867 / 140554
Zugänglichkeit	Von Strasse sichtbar
Gefahrenpotenzial	-
Qualitäten	• Standort auf kleinem Hügel mit Fels und Steinen • Biodivesität: Traubenkrischen, Vogelbeere, Geissblatt, Berberitze • landschaftsprägend

Kandidat für Baumpatenschaft:

83 Birke



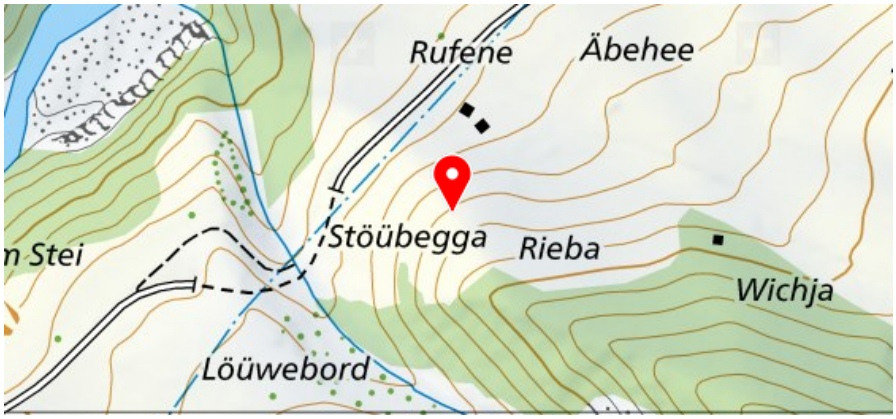

Ortsbezeichnung	Stöübegga (Ernen)
Koordinaten	656479 / 141124
Zugänglichkeit	-
Gefahrenpotenzial	-
Qualitäten	• Alter • Habitus: Knorrige alte Birke mit 3 dicken Stämmen, Krone bis fast am Boden, weit ausladende Äste • Krone 16 m breit

Kandidat für Baumpatenschaft:

84 Vogelbeerbaum





Ortsbezeichnung	Lärch (Ernen)
Koordinaten	655659 / 140444
Zugänglichkeit	Von Strasse sichtbar
Gefahrenpotenzial	-
Qualitäten	• Standort: Alleine auf weiter Flur • Ästhetik

Kandidat für Baumpatenschaft:

85 Drei Sommerlinden





Ortsbezeichnung	Dorfeingang (Ernen)
Koordinaten	654296 / 138751
Zugänglichkeit	Direkt an Strasse
Gefahrenpotenzial	Hauptstrasse
Qualitäten	• Standort: Prägnant am Dorfeingang Ernen • Ästhetik • Mächtigkeit
Pflege	Regelmässige Pflege notwendig (Gemeinde)

Kandidat für Baumpatenschaft:

86 Sommerlinde





Ortsbezeichnung	Binnegga (Ernen)
Koordinaten	653627 / 137415
Zugänglichkeit	Direkt am Wanderweg
Gefahrenpotenzial	Haus und Wanderweg
Qualitäten	• Mächtigkeit (20 m hoch, 3 m Stammumfang) • Ästhetik, landschaftsprägend • Mikrohabitate, Baumhöhlen
Pflege	• Totholz entfernen • 2 Junglinden vorhanden (entfernen?)

Kandidat für Baumpatenschaft:

87 Esche



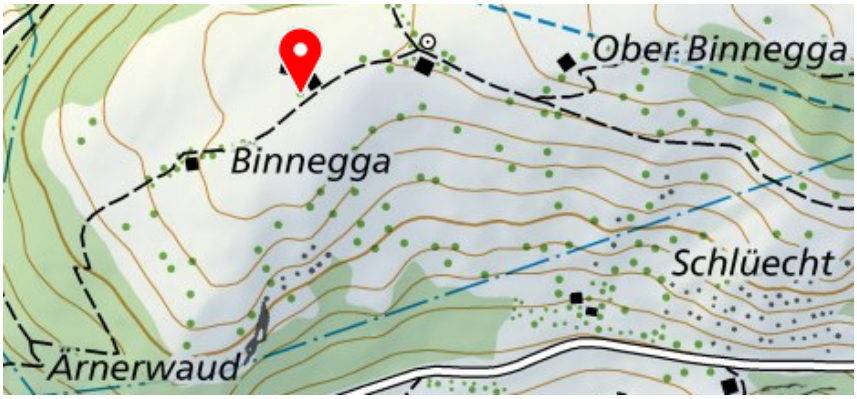

Ortsbezeichnung	Binnegga (Ernen)
Koordinaten	653547 / 137397
Zugänglichkeit	Am Wanderweg
Gefahrenpotenzial	Stall und Wanderweg
Qualitäten	• Mächtigkeit (25 m hoch, 3,3 m Stammumfang) • Alter • Baumhöhlen • Standort, landschaftsprägend
Pflege	Totholz entfernen

Kandidat für Baumpatenschaft:

88 Kirschbaum





Ortsbezeichnung	Biner Sennerie (Ernen)
Koordinaten	654311 / 138729
Zugänglichkeit	Direkt an Strasse
Gefahrenpotenzial	Strasse
Qualitäten	• Seltene Sorte (Tessiner Kirsche) • Alter • Spezieller Habitus
Pflege	Verjüngung

Kandidat für Baumpatenschaft:

89 Apfelbaum



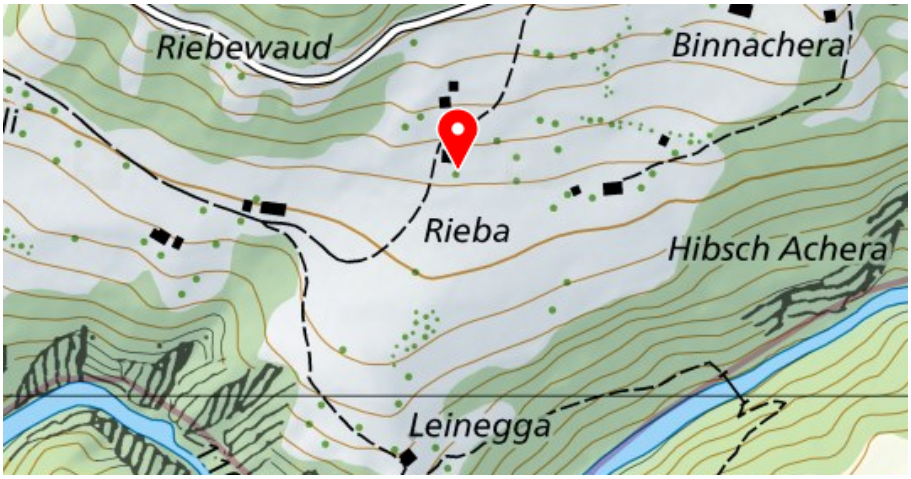

Ortsbezeichnung	Binnachera (Ernen)
Koordinaten	653557 / 137132
Zugänglichkeit	Knapp sichtbar von Strasse und Wanderweg
Gefahrenpotenzial	-
Qualitäten	• Hochstammobstbaum • Alter • Mikrohabitate

Kandidat für Baumpatenschaft:

90 Birnbaum





Ortsbezeichnung	Binnachera (Ernen)
Koordinaten	653492 / 137026
Zugänglichkeit	Von Strasse und von Wanderweg sichtbar
Gefahrenpotenzial	-
Qualitäten	• Mächtigkeit (20 m hoch) • Alter • Ästhetik
Pflege	Schnitt

Kandidat für Baumpatenschaft:

92 Kirschbaum





Ortsbezeichnung	Hellera (Grengiols)
Koordinaten	653749 / 136923
Zugänglichkeit	Von Wanderweg sichtbar
Gefahrenpotenzial	-
Qualitäten	• Mächtigkeit • Biodiversität, viele Mikrohabitate • Baumhöhlen

Kandidat für Baumpatenschaft:

93 Kirschbaum





Ortsbezeichnung	Hellera (Grengiols)
Koordinaten	653747 / 136881
Zugänglichkeit	Von Wanderweg sichtbar
Gefahrenpotenzial	-
Qualitäten	• Alter • Mächtigkeit • Ästhetik

Kandidat für Baumpatenschaft:

94 Winterlinde und Weide





Ortsbezeichnung	Mänigbode (Grengiols)
Koordinaten	653296 / 136740
Zugänglichkeit	Von Weg sichtbar
Gefahrenpotenzial	Haus
Qualitäten	• Mächtigkeit • Mikrohabitate • Spechthöhlen in der Linde

Kandidat für Baumpatenschaft:

95 Nussbaum





Ortsbezeichnung	Mänigbode (Grengiols)
Koordinaten	653276 / 136731
Zugänglichkeit	-
Gefahrenpotenzial	Haus
Qualitäten	• Mächtigkeit • Alter • Ästhetik
Pflege	Regelmässige Pflege nötig wegen Sicherheit

Kandidat für Baumpatenschaft:

96 Kirschbaum



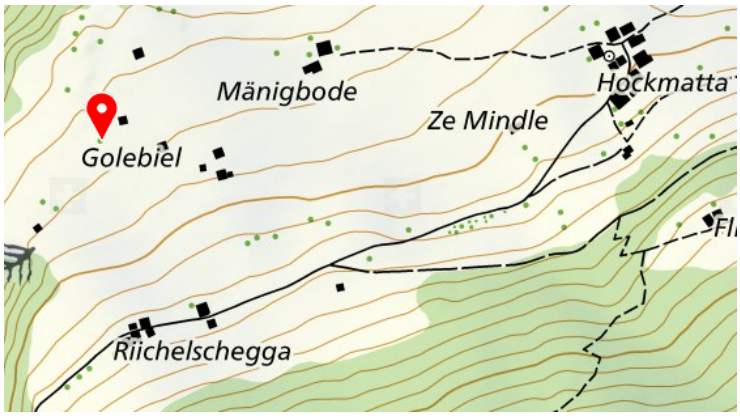

Ortsbezeichnung	Golebiel (Grengiols)
Koordinaten	653113 / 136665
Zugänglichkeit	Von Wanderweg (nur von Weitem) sichtbar
Gefahrenpotenzial	-
Qualitäten	• Habitus («der schiefe Turm von Pisa») • Alter • Biodiversitätshotspot • Baumhöhlen, Vogelnest

Kandidat für Baumpatenschaft:

97 Birnbaum





Ortsbezeichnung	Heeregade (Grengiols)
Koordinaten	651567 / 135834
Zugänglichkeit	Von Strasse sichtbar
Gefahrenpotenzial	Haus
Qualitäten	• Mächtigkeit (20 m hoch) • Alter
Pflege	Schnitt (Sicherheit für Gebäude)

Kandidat für Baumpatenschaft:

98 Birken-Allee





Ortsbezeichnung	Egga (Grengiols)
Koordinaten	651016 / 135567
Zugänglichkeit	Weg führt direkt durch die Allee
Gefahrenpotenzial	Weg
Qualitäten	• Ästhetik (wunderschöne Birken-Allee mit ca. 30 Bäumen) • landschaftsprägend

Kandidat für Baumpatenschaft:

99 Esche





Ortsbezeichnung	Biel (Grengiols)
Koordinaten	651244 / 135820
Zugänglichkeit	Von Strassen rundum sichtbar
Gefahrenpotenzial	-
Qualitäten	• Ästhetik • Landschaftsprägend auf kleinem Hügel • Mächtigkeit (2 m Stammumfang)

Kandidat für Baumpatenschaft:

100 Esche





Ortsbezeichnung	Gasematta (Grengiols)
Koordinaten	651305 / 135881
Zugänglichkeit	Von Strassen rundum sichtbar
Gefahrenpotenzial	-
Qualitäten	• Landschaftsprägend • Ästhetik

Kandidat für Baumpatenschaft:

101 Apfelbäumchen-Paar





Ortsbezeichnung	Biel / Gasematta (Grengiols)
Koordinaten	651308 / 135847
Zugänglichkeit	Von Strasse sichtbar
Gefahrenpotenzial	-
Qualitäten	• Ästhetik, Landschaftsbild • Spechthöhle • Alter

Kandidat für Baumpatenschaft:

102 Bergahorn



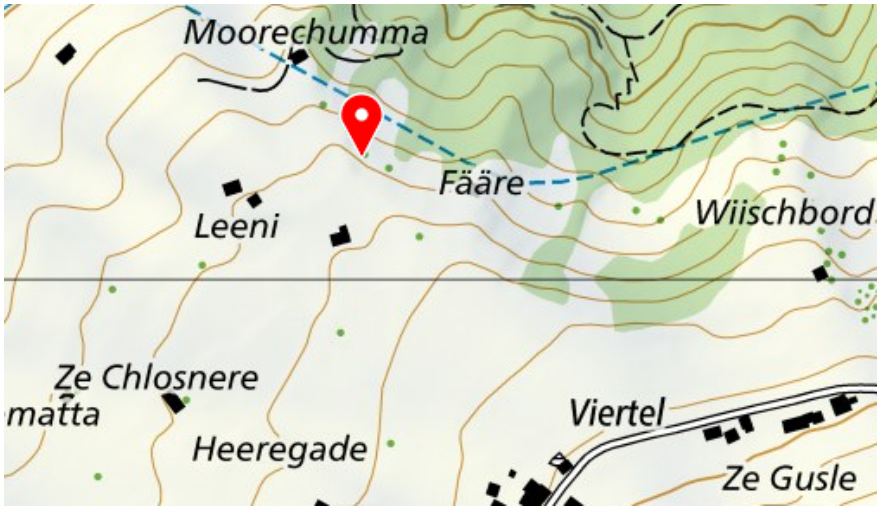

Ortsbezeichnung	Fääre (Grengiols)
Koordinaten	651554 / 136069
Zugänglichkeit	-
Gefahrenpotenzial	-
Qualitäten	• Ästhetik • Mächtigkeit (3 mächtige Stämme)

Kandidat für Baumpatenschaft:

103 Winterlinde



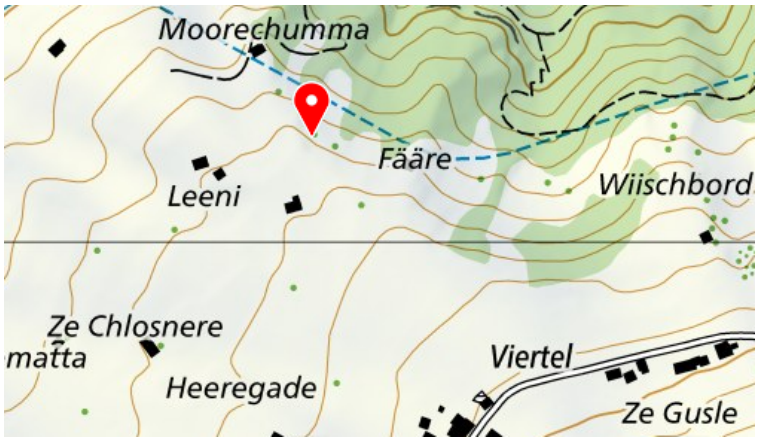

Ortsbezeichnung	Ze Briche (Grengiols)
Koordinaten	650933 / 136068
Zugänglichkeit	Am Wanderweg
Gefahrenpotenzial	-
Qualitäten	• Mächtigkeit (über 20 m hoch)

Kandidat für Baumpatenschaft:

104 Nussbaum





Ortsbezeichnung	After (Grengiols)
Koordinaten	650551 / 136107
Zugänglichkeit	Von weit herum sichtbar
Gefahrenpotenzial	-
Qualitäten	• Standort: Alleine auf weiter Flur • Ästhetik

Kandidat für Baumpatenschaft:

105 Nussbaum



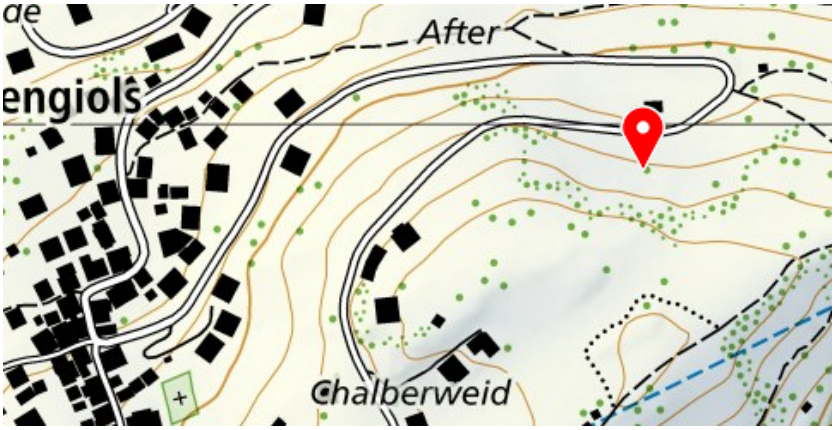

Ortsbezeichnung	After (Grengiols)
Koordinaten	650661 / 135972
Zugänglichkeit	Von Strasse sichtbar
Gefahrenpotenzial	Telefonleitung
Qualitäten	• Standort: Einziger grösserer Baum in der Umgebung
Pflege	Schnitt wegen Telefonleitung

Kandidat für Baumpatenschaft:

106 Birnbaum





Ortsbezeichnung	Milibord (Grengiols)
Koordinaten	650820 / 135962
Zugänglichkeit	Direkt am Wanderweg
Gefahrenpotenzial	Wanderweg
Qualitäten	• Mächtigkeit • Alter • Ästhetik • Viele Mikrohabitate

Kandidat für Baumpatenschaft:

107 Nussbaum





Ortsbezeichnung	Dorfmatta (Grengiols)
Koordinaten	650392 / 135797
Zugänglichkeit	Direkt am Weg
Gefahrenpotenzial	Kapelle
Qualitäten	• Prägt das Dorfbild • Ästhetik
Pflege	Regelmässige Kontrolle wegen Sicherheit

Kandidat für Baumpatenschaft:

108 Nussbaum





Ortsbezeichnung	Oberdorfhalte (Grengiols)
Koordinaten	650548 / 135676
Zugänglichkeit	Von Strasse sichtbar
Gefahrenpotenzial	Stall
Qualitäten	• Alter • Mächtigkeit (20 m hoch) • Baumhöhlen mit Nest darin
Pflege	Regelmässige Pflege wegen Stall

Kandidat für Baumpatenschaft:

109 Birkenpaar





Ortsbezeichnung	Oberdorfhalte (Grengiols)
Koordinaten	650443 / 135695
Zugänglichkeit	Von Strasse sichtbar
Gefahrenpotenzial	Telefonleitung
Qualitäten	• Ästhetik • landschaftsprägend
Pflege	Regelmässige Pflege wegen Telefonleitung

Kandidat für Baumpatenschaft:

110 Kirschbaum



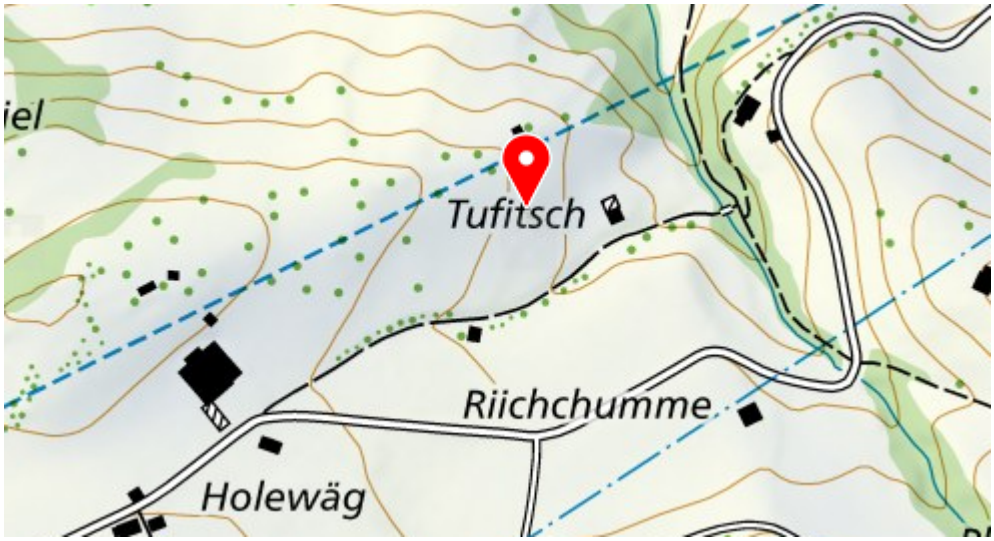

Ortsbezeichnung	Tufitsch (Grengiols)
Koordinaten	650270 / 135616
Zugänglichkeit	Von Wanderweg sichtbar
Gefahrenpotenzial	-
Qualitäten	• Alter • Hohler Stamm • Biodiversitätshotspot, Pilzfruchtkörper

Kandidat für Baumpatenschaft:

111 Mehlbeere



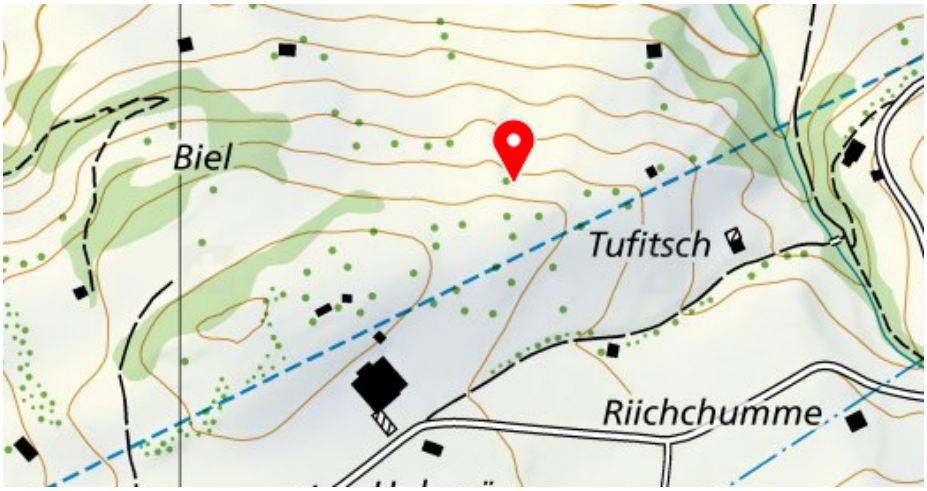

Ortsbezeichnung	Tufitsch (Grengiols)
Koordinaten	650188 / 135647
Zugänglichkeit	-
Gefahrenpotenzial	-
Qualitäten	• Seltene Art

Kandidat für Baumpatenschaft:

112 Kirschbaum





Ortsbezeichnung	Holewäg (Grengiols)
Koordinaten	650090 / 135450
Zugänglichkeit	Von Strasse sichtbar, direkt am Wanderweg
Gefahrenpotenzial	Wanderweg, Stall
Qualitäten	• Ästhetik • Alter • Dicker Stamm (> 2 m), rissige Borke
Pflege	Regelmässiger Schnitt wegen Sicherheit

Kandidat für Baumpatenschaft:

113 Kirschbaum





Ortsbezeichnung	Breite (Grengiols)
Koordinaten	649968 / 135286
Zugänglichkeit	Von Strasse sichtbar
Gefahrenpotenzial	-
Qualitäten	• Ästhetik • Landschaftsprägend • Standort (alleine auf weiter Flur)
Pflege	Verjüngung

Kandidat für Baumpatenschaft:

114 Nussbaum



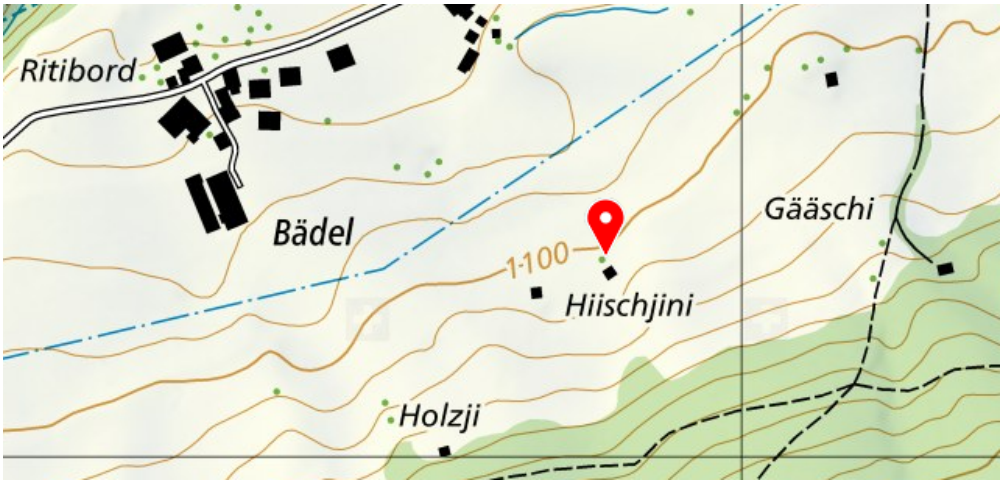

Ortsbezeichnung	Hiischjini (Grengiols)
Koordinaten	649912 / 135127
Zugänglichkeit	Von Strasse sichtbar
Gefahrenpotenzial	Stall
Qualitäten	• Ästhetik • Standort: Einziger Baum weit herum
Pflege	Regelmässige Pflege wegen Stall

Kandidat für Baumpatenschaft:

115 Esche



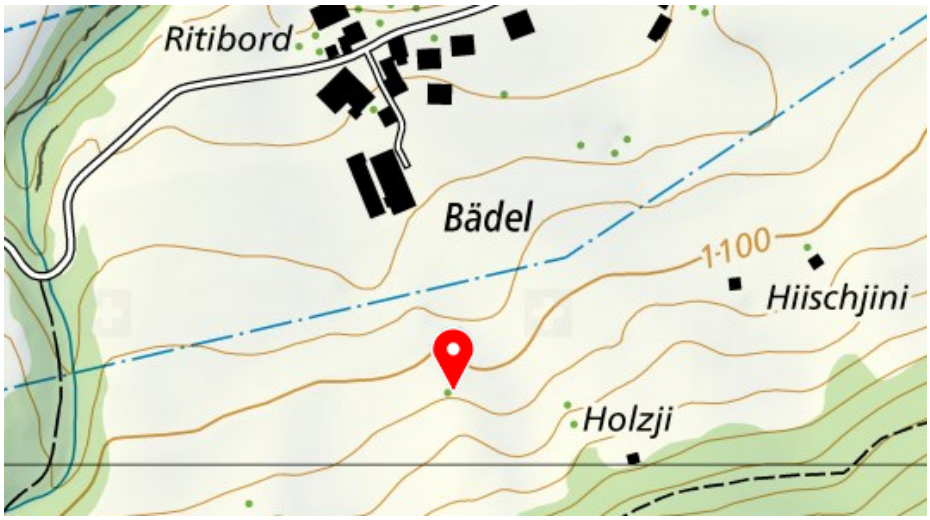

Ortsbezeichnung	Holzji (Grengiols)
Koordinaten	649704 / 135041
Zugänglichkeit	Von Strasse sichtbar
Gefahrenpotenzial	-
Qualitäten	• Ästhetik • Landschaftsprägend • Standort: Einziger Baum weit herum

Kandidat für Baumpatenschaft:

116 Esche





Ortsbezeichnung	Bädel (Grengiols)
Koordinaten	649793 / 135311
Zugänglichkeit	An der Strasse
Gefahrenpotenzial	-
Qualitäten	• Mächtigkeit (20 m hoch) • 2-stämmig, jeder Stamm 1,5 – 2 m Umfang • Landschaftsprägend

Kandidat für Baumpatenschaft:

117 Nussbaum





Ortsbezeichnung	Breite (Grengiols)
Koordinaten	649902 / 135330
Zugänglichkeit	Von Strasse sichtbar
Gefahrenpotenzial	-
Qualitäten	• Ästhetik • Biodiversität: 2 Vogelnester

Kandidat für Baumpatenschaft:

118 Sommerlinde





Ortsbezeichnung	Windegga (Grengiols)
Koordinaten	650009 / 135771
Zugänglichkeit	Von Strasse sichtbar
Gefahrenpotenzial	-
Qualitäten	• Mächtigkeit • Über 10 Stämme

Kandidat für Baumpatenschaft:

119 Schwarzer Holunder



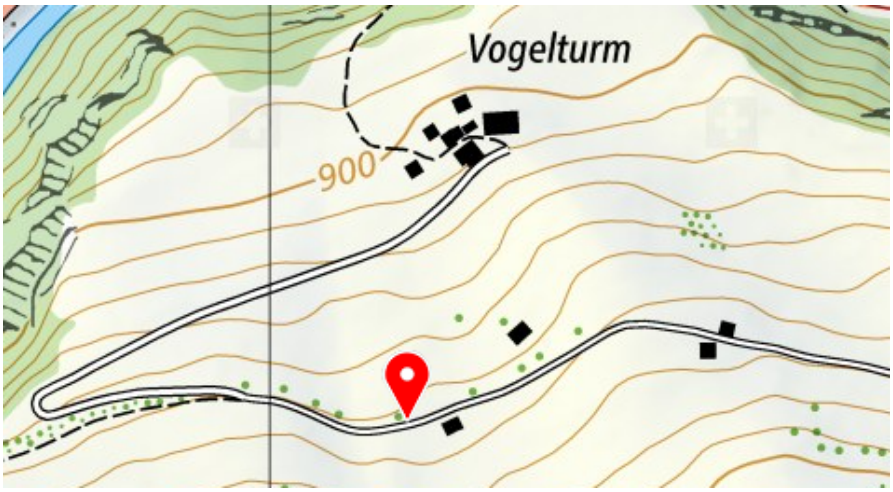

Ortsbezeichnung	Hiischerhalte (Grengiols)
Koordinaten	649073 / 135439
Zugänglichkeit	Direkt an Strasse
Gefahrenpotenzial	-
Qualitäten	• Alter • Habitus, sehr dicker Stamm

Kandidat für Baumpatenschaft:

120 Birnbaum





Ortsbezeichnung	Oggestrich (Grengiols)
Koordinaten	648716 / 135348
Zugänglichkeit	Von Wanderweg sichtbar
Gefahrenpotenzial	-
Qualitäten	• Alter (uralt!) • Mächtigkeit • Biodiversitätshotspot mit Baumhöhlen, Totholz

Kandidat für Baumpatenschaft:

121 Schwarzer Holunder



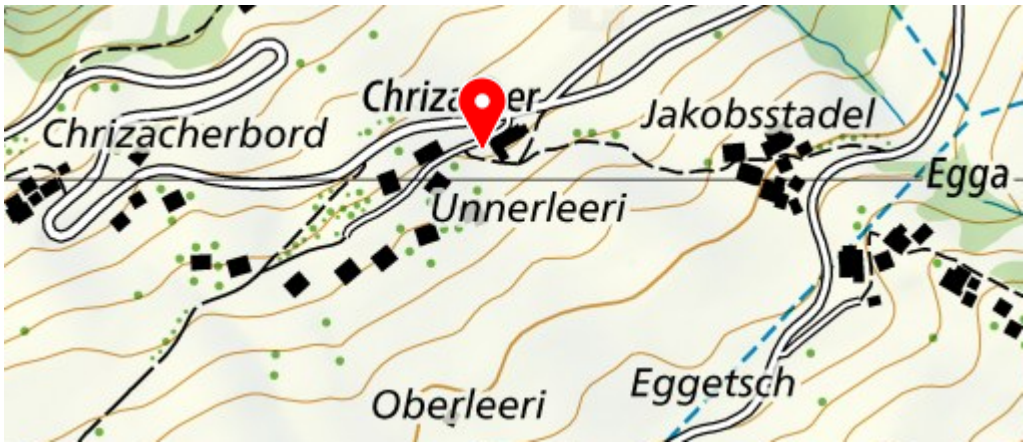

Ortsbezeichnung	Chrizacher (Bister)
Koordinaten	648422 / 135013
Zugänglichkeit	An der Strasse
Gefahrenpotenzial	-
Qualitäten	• Ästhetik • Vielstämmig, fein verzweigt

Kandidat für Baumpatenschaft:

122 Esche





Ortsbezeichnung	Geissweid (Grengiols)
Koordinaten	649275 / 135375
Zugänglichkeit	Von Strasse (nur von Weitem) sichtbar
Gefahrenpotenzial	-
Qualitäten	• Mächtigkeit (30 m hoch, Stammumfang 3 m) • Schöner, mehrstämmiger Wuchs • landschaftsprägend

Kandidat für Baumpatenschaft:

123 Eschengruppe





Ortsbezeichnung	Zenhäusern (Grengiols)
Koordinaten	649221 / 135164
Zugänglichkeit	Von Strasse sichtbar
Gefahrenpotenzial	-
Qualitäten	• Landschaftsprägend • Ästhetik • 10-stämmige Gruppe auf Hügel

Kandidat für Baumpatenschaft:

124 Nussbaum





Ortsbezeichnung	Hiischerhalte (Grengiols)
Koordinaten	649004 / 135222
Zugänglichkeit	Von Strasse sichtbar
Gefahrenpotenzial	-
Qualitäten	• Ästhetik «klein aber fein» • landschaftsprägend
Pflege	Totholz entfernen

Kandidat für Baumpatenschaft:

125 Kirschbaum



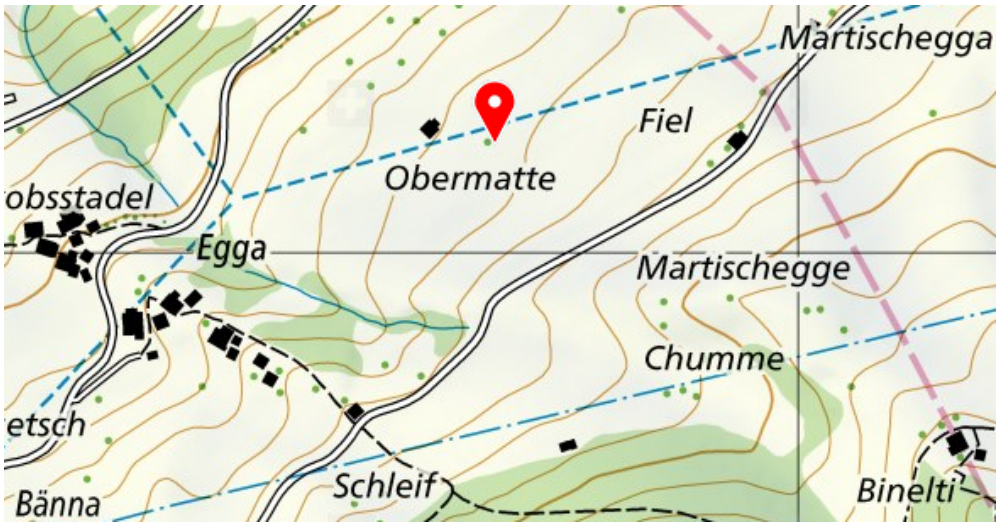

Ortsbezeichnung	Obermatte (Bister)
Koordinaten	648820 / 135063
Zugänglichkeit	Von Strasse sichtbar
Gefahrenpotenzial	-
Qualitäten	• Mächtigkeit (weit ausladende Krone, Kronendurchmesser ca. 17 m) • Landschaftsprägend • Mikrohabitate, Pilzfruchtkörper
Pflege	Verjüngung

Kandidat für Baumpatenschaft:

126 Mehlbeere





Ortsbezeichnung	Martischegge (Bister)
Koordinaten	648963 / 134972
Zugänglichkeit	Von Strasse sichtbar
Gefahrenpotenzial	-
Qualitäten	• Seltene Art • Landschaftsprägend auf der Ecke

Kandidat für Baumpatenschaft:

128 Mehlbeere





Ortsbezeichnung	Hofstatt (Bister)
Koordinaten	648391 / 134657
Zugänglichkeit	Von Strasse sichtbar
Gefahrenpotenzial	-
Qualitäten	• Seltene Art • Landschaftsprägend

Kandidat für Baumpatenschaft:

129 Birnbaum





Ortsbezeichnung	Hofstatt (Bister)
Koordinaten	648331 / 134657
Zugänglichkeit	Von Strasse sichtbar
Gefahrenpotenzial	-
Qualitäten	• Ästhetik • Mächtigkeit • Alter
Pflege	Verjüngung

Kandidat für Baumpatenschaft:

130 Nussbaum





Ortsbezeichnung	Gärberschirli (Bister)
Koordinaten	648261 / 134632
Zugänglichkeit	Direkt an Strasse
Gefahrenpotenzial	Strasse
Qualitäten	• Mächtigkeit (15 – 20 m hoch, > 2,5 m Stammumfang) • Ästhetik
Pflege	Regelmässige Pflege nötig wegen Strasse

Kandidat für Baumpatenschaft:

131 Mehlbeere



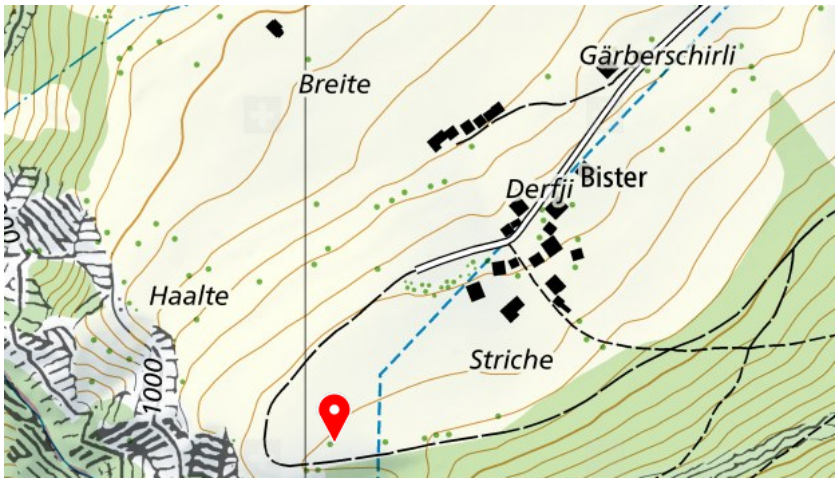

Ortsbezeichnung	Striche (Bister)
Koordinaten	648021 / 134330
Zugänglichkeit	Neben Wanderweg
Gefahrenpotenzial	-
Qualitäten	• Seltene Art • Ästhetik • Mächtigkeit (10-stämmig, Kronendurchmesser 15 m)

Kandidat für Baumpatenschaft:

132 Schwarzer Holunder



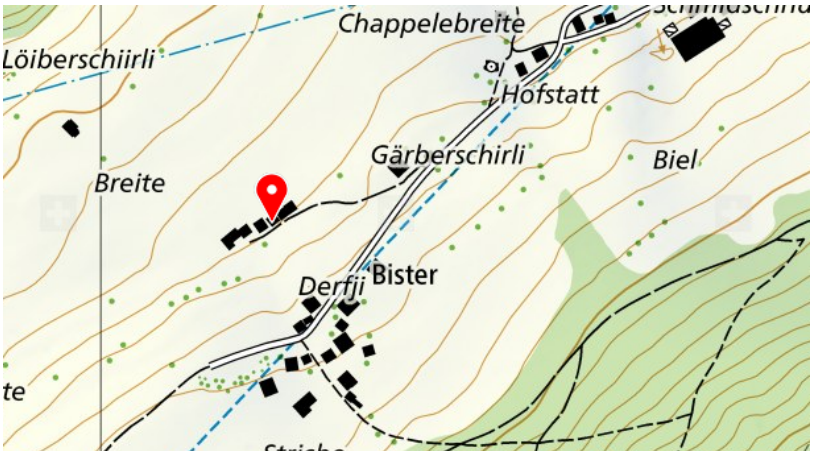

Ortsbezeichnung	Breite (Bister)
Koordinaten	648129 / 134568
Zugänglichkeit	Am Weg zu den Ställen
Gefahrenpotenzial	Ställe
Qualitäten	• Alter • Mächtigkeit (sehr dicker Stamm) • Origineller Habitus «Baum lehnt sich an» • Biodiversität, Vogelnest

Kandidat für Baumpatenschaft:

133 Kirschbaumgruppe



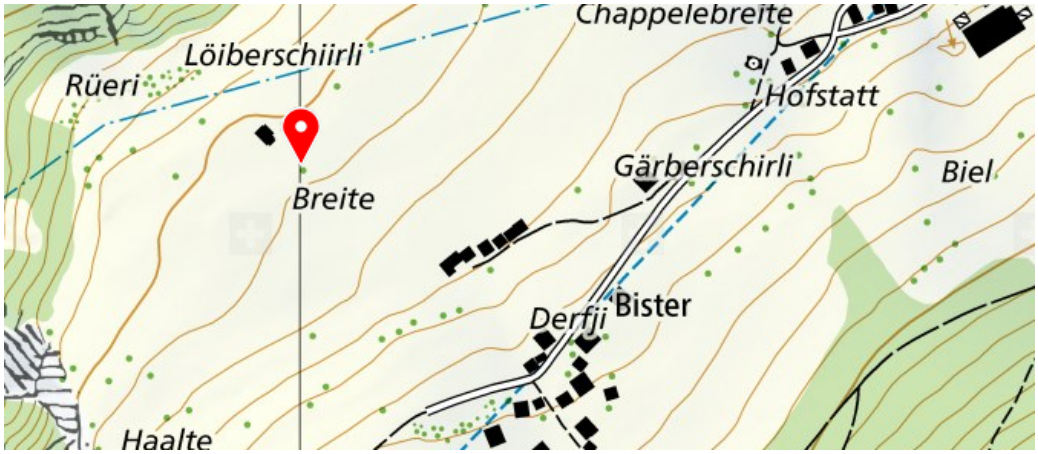

Ortsbezeichnung	Breite (Bister)
Koordinaten	648000 / 134620
Zugänglichkeit	Von Strasse sichtbar
Gefahrenpotenzial	-
Qualitäten	• Alter • Biodiversität, Unterwuchs mit Holunder und Eschen • Prägend in ausgeräumter Landschaft

Kandidat für Baumpatenschaft:

134 Weide



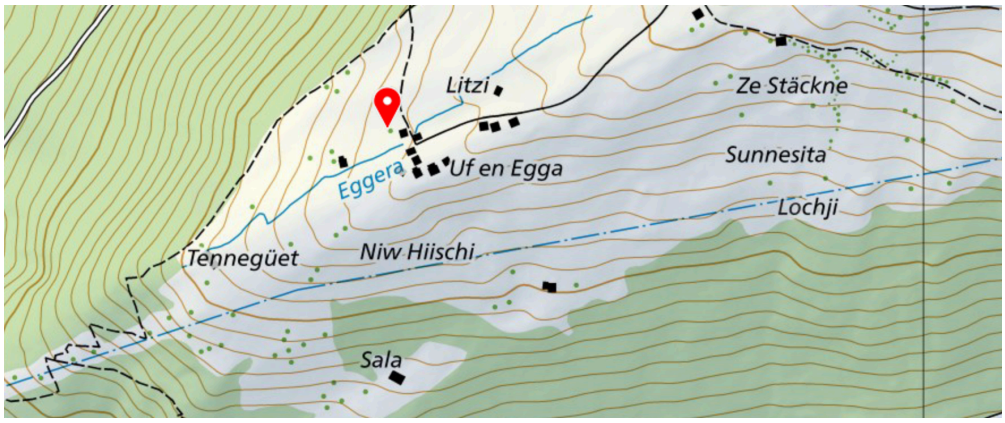

Ortsbezeichnung	Uf en Egge (Ernen)
Koordinaten	654526 / 137708
Zugänglichkeit	Von Wanderweg sichtbar
Gefahrenpotenzial	-
Qualitäten	• Alter (alt für Weide) • Viele Mikrohabitate • Standort (einer von wenigen Einzelbäumen weit herum)

Kandidat für Baumpatenschaft:

135 Lärche



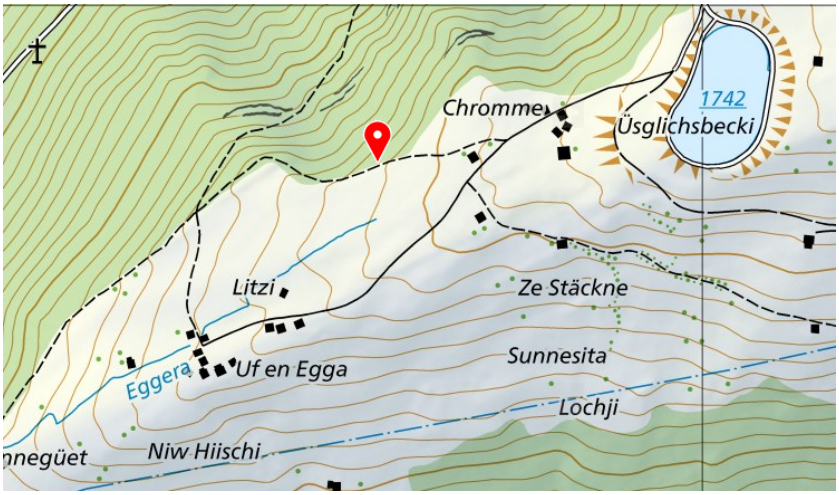

Ortsbezeichnung	Chromme (Ernen)
Koordinaten	654708 / 137859
Zugänglichkeit	Direkt am Wanderweg
Gefahrenpotenzial	Wanderweg
Qualitäten	• Alter • Mächtigkeit • 3-stämmige «Charakterlärche»

Kandidat für Baumpatenschaft:

136 Lärche (Dürrständer)



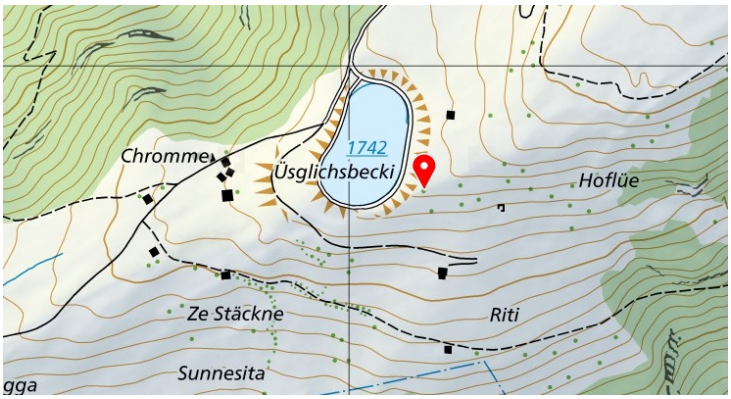

Ortsbezeichnung	Üsglichsbecki (Ernen)
Koordinaten	655076 / 137873
Zugänglichkeit	Am Wanderweg
Gefahrenpotenzial	-
Qualitäten	• Landschaftsprägend • Ästhetik (markantes Monument) • Biodiversität: Dürrständer mit Baumhöhlen und vielen Mikrohabitaten

Kandidat für Baumpatenschaft:

137 Birnbaum-Paar



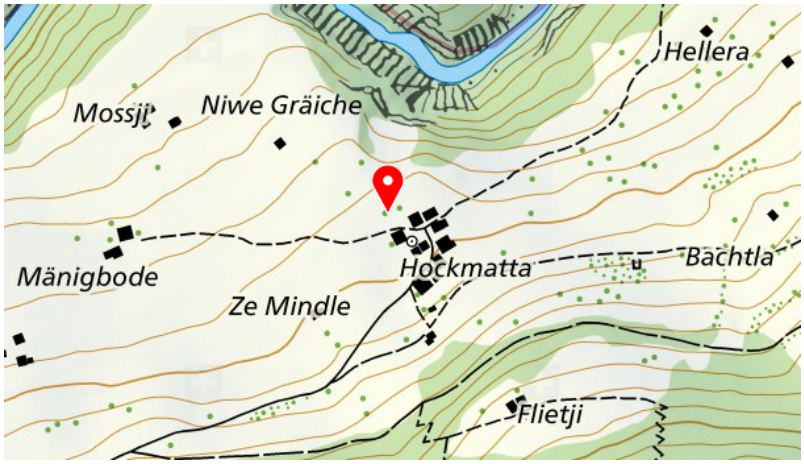

Ortsbezeichnung	Hockmatta (Grengiols)
Koordinaten	653483 / 136751
Zugänglichkeit	Von Wanderweg sichtbar
Gefahrenpotenzial	Garten
Qualitäten	• Mächtigkeit • Alter • Standort (Gartenumfriedung)
Pflege	Schnitt

Kandidat für Baumpatenschaft:

138 Kirschbaum







Ortsbezeichnung	Niwe Gräiche (Grengiols)
Koordinaten	653427 / 136797
Zugänglichkeit	Von Wanderweg (nur von Weitem) sichtbar
Gefahrenpotenzial	-
Qualitäten	• Ästhetik • Habitus (4 dicke Hauptäste, in der Astgabelung wächst eine Vogelbeere und ein Holunder

Kandidat für Baumpatenschaft:

139 Kirschbaum



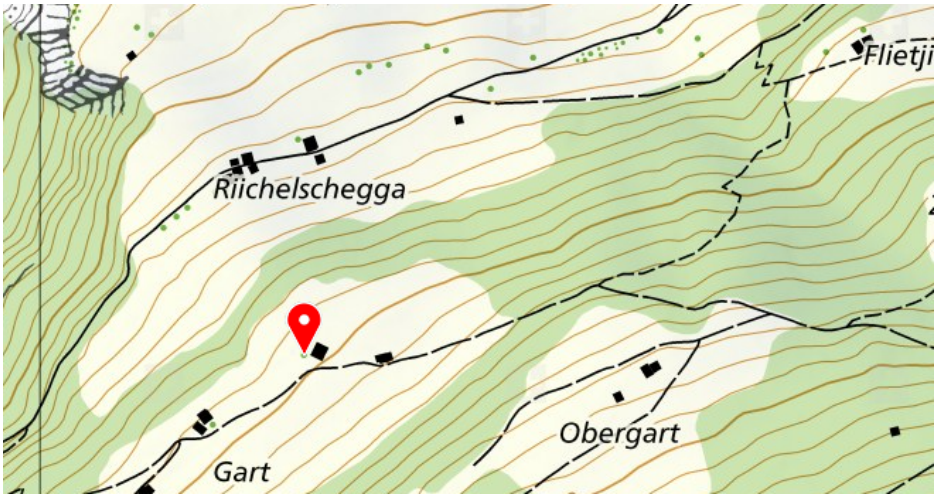

Ortsbezeichnung	Gart (Grengiols)
Koordinaten	653186 / 136387
Zugänglichkeit	Am Wanderweg
Gefahrenpotenzial	-
Qualitäten	• Ästhetik • Alter • Viele Mikrohabitate

Kandidat für Baumpatenschaft:

140 Traubenkirsche





Ortsbezeichnung	Mittuwägi (Binn)
Koordinaten	656929 / 134923
Zugänglichkeit	-
Gefahrenpotenzial	-
Qualitäten	• Alter • Grösse • Viele Mikrohabitate

Kandidat für Baumpatenschaft:

141 Apfelbaum





Ortsbezeichnung	Margu (Binn)
Koordinaten	650933 / 136068
Zugänglichkeit	An der Strasse
Gefahrenpotenzial	Strasse
Qualitäten	• Ästhetik • Alter
Pflege	Schnitt

Kandidat für Baumpatenschaft:

142 Kirschbaum





Ortsbezeichnung	Schatzture (Binn)
Koordinaten	656652 / 134702
Zugänglichkeit	Von Strasse sichtbar
Gefahrenpotenzial	-
Qualitäten	• Alter • Viele Mikrohabitate

Kandidat für Baumpatenschaft:

143 Zitterpappel





Ortsbezeichnung	Schatzture (Binn)
Koordinaten	656660 / 134773
Zugänglichkeit	-
Gefahrenpotenzial	-
Qualitäten	• Mächtigkeit • Ästhetik

Kandidat für Baumpatenschaft:

144 Zitterpappelgruppe





Ortsbezeichnung	Schatzture (Binn)
Koordinaten	656640 / 134815
Zugänglichkeit	-
Gefahrenpotenzial	-
Qualitäten	• Gruppe mit 5 mächtigen Zitterpappeln und einem liegenden Stamm • Alter • Viele Mikrohabitate

Kandidat für Baumpatenschaft:

145 Mehlbeere





Ortsbezeichnung	Schatzture (Binn)
Koordinaten	656615 / 134807
Zugänglichkeit	-
Gefahrenpotenzial	-
Qualitäten	• seltene Art • Mikrohabitate

Kandidat für Baumpatenschaft:

146 Bergahorn





Ortsbezeichnung	Schatzture (Binn)
Koordinaten	656609 / 134802
Zugänglichkeit	-
Gefahrenpotenzial	-
Qualitäten	• Ästhetik, schöner Habitus • Nicht viele Bergahorn

Kandidat für Baumpatenschaft:

147 Vogelbeere





Ortsbezeichnung	Schatzture (Binn)
Koordinaten	656471 / 134781
Zugänglichkeit	Von Wanderweg sichtbar
Gefahrenpotenzial	-
Qualitäten	• Ästhetik • Alter

Kandidat für Baumpatenschaft:

148 Vogel- und Mehlbeere





Ortsbezeichnung	Lengenacher (Binn)
Koordinaten	656566 / 134899
Zugänglichkeit	-
Gefahrenpotenzial	-
Qualitäten	• Vogel- und Mehlbeere wachsen zusammen als ein Strauch

Kandidat für Baumpatenschaft:

149 Zitterpappel





Ortsbezeichnung	Rittene (Binn)
Koordinaten	657276 / 135129
Zugänglichkeit	-
Gefahrenpotenzial	-
Qualitäten	• Ästhetik, schöner Habitus • Mächtigkeit

Kandidat für Baumpatenschaft:

150 Wachholder





Ortsbezeichnung	Rittene (Binn)
Koordinaten	657378 / 135166
Zugänglichkeit	-
Gefahrenpotenzial	-
Qualitäten	• Schöne, seltene Baum-Form

Kandidat für Baumpatenschaft:

151 Mehlbeere





Ortsbezeichnung	Waldachre (Binn)
Koordinaten	657447 / 135190
Zugänglichkeit	Neben Wanderweg
Gefahrenpotenzial	-
Qualitäten	• Ästhetik • Biodiversität mit Trockensteinmauern

Kandidat für Baumpatenschaft:

152 Vogelbeere





Ortsbezeichnung	Uf der alte Sage (Binn)
Koordinaten	657791 / 135285
Zugänglichkeit	Von Wanderweg sichtbar
Gefahrenpotenzial	-
Qualitäten	• Mächtigkeit (mächtige alte Vogelbeere mit 4 dicken Stämmen) • Alter

Kandidat für Baumpatenschaft:

153 Bergahorn





Ortsbezeichnung	Rufenacher / Jungenholz (Binn)
Koordinaten	658067 / 135493
Zugänglichkeit	Von Wanderweg sichtbar
Gefahrenpotenzial	-
Qualitäten	• Ästhetik «klein aber fein» • Bergahorn alleine auf weiter Flur

Kandidat für Baumpatenschaft:

154 Sommerlinde





Ortsbezeichnung	Holzerehischer (Binn)
Koordinaten	658509 / 135600
Zugänglichkeit	Am Wanderweg
Gefahrenpotenzial	Gebäude, Wanderweg
Qualitäten	• Mächtigkeit • Ästhetik • Standort, prägt den Weiler
Pflege	Regelmässige Pflege nötig wegen Sicherheit

Kandidat für Baumpatenschaft:

155 Vogelbeere





Ortsbezeichnung	Spott (Binn)
Koordinaten	658858 / 135757
Zugänglichkeit	Neben Wanderweg
Gefahrenpotenzial	-
Qualitäten	• Grösse • Viele Vögel beobachtet

Kandidat für Baumpatenschaft:

156 Birke





Ortsbezeichnung	Fäldbode (Binn)
Koordinaten	659452 / 135683
Zugänglichkeit	Vom Wanderweg sichtbar
Gefahrenpotenzial	-
Qualitäten	• Ästhetik • Alleine auf weiter Flur

Kandidat für Baumpatenschaft:

157 Rosskastanien - Paar





Ortsbezeichnung	Fäld (Binn)
Koordinaten	659503 / 135716
Zugänglichkeit	Neben Strasse
Gefahrenpotenzial	Strasse, Sitzbank
Qualitäten	• Ästhetik • Schöner Standort, Aussichtspunkt • Evtl. einzige Rosskastanien im Landschaftspark
Pflege	Regelmässige Pflege wegen Sicherheit

Kandidat für Baumpatenschaft:

158 Birnbaum





Ortsbezeichnung	Fäld (Binn)
Koordinaten	659513 / 135698
Zugänglichkeit	An der Strasse
Gefahrenpotenzial	Haus, Strasse
Qualitäten	• Mächtigkeit • Dorfbild • Viele Mikrohabitate
Pflege	Regelmässiger Schnitt wegen Sicherheit

Kandidat für Baumpatenschaft:

159 Kirschbaum



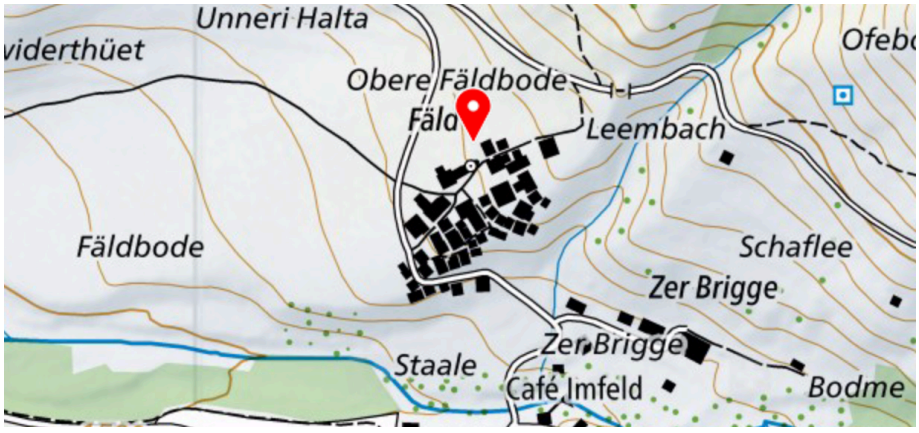

Ortsbezeichnung	Fäld (Binn)
Koordinaten	659557 / 135755
Zugänglichkeit	Von Wanderweg sichtbar
Gefahrenpotenzial	-
Qualitäten	• Ästhetik Dorfbild • Einer der wenigen Obstbäume

Kandidat für Baumpatenschaft:

160 Vogelbeere





Ortsbezeichnung	Ofebord (Binn)
Koordinaten	659884 / 135777
Zugänglichkeit	Vom Wanderweg (nur von Weitem) sichtbar
Gefahrenpotenzial	-
Qualitäten	• Ästhetik • Prägnante Stelle

Kandidat für Baumpatenschaft:

161 Vogelbeere



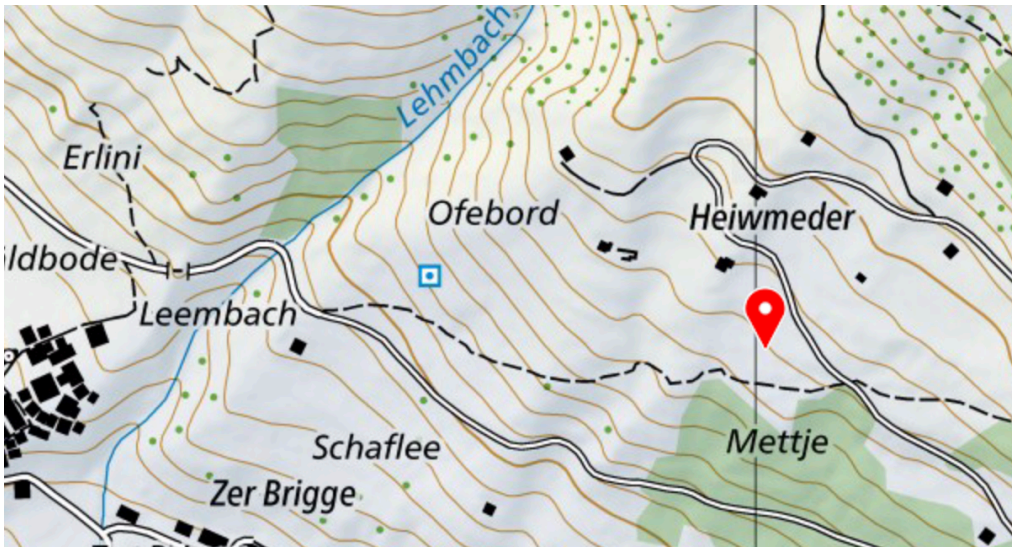

Ortsbezeichnung	Heiwmeder (Binn)
Koordinaten	660005 / 135743
Zugänglichkeit	Von Wanderweg sichtbar
Gefahrenpotenzial	-
Qualitäten	• Ästhetik • Biodiversität mit Trockensteinmauer

Kandidat für Baumpatenschaft:

162 Esche



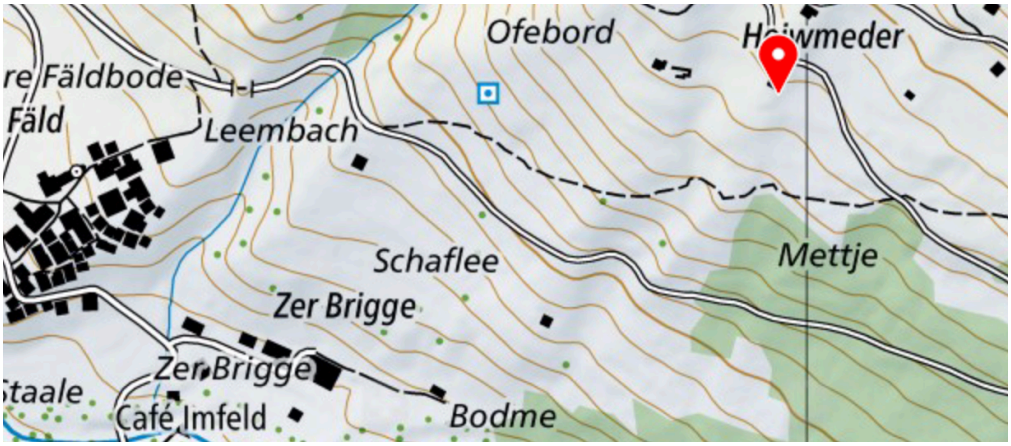

Ortsbezeichnung	Heiwmeder (Binn)
Koordinaten	659982 / 135786
Zugänglichkeit	Von Wanderweg sichtbar
Gefahrenpotenzial	-
Qualitäten	• Grösse • Einziger grosser Laubbaum

Kandidat für Baumpatenschaft:

163 Lärche





Ortsbezeichnung	Heiwmeder (Binn)
Koordinaten	660254 / 135716
Zugänglichkeit	Neben Wanderweg
Gefahrenpotenzial	Wanderweg
Qualitäten	• «Mammut-Lärche» • Stammumfang 10 – 15 m • Spechthöhlen und viele weitere Mikrohabitate
Pflege	Regelmässige Kontrolle wegen Flurstrasse

Kandidat für Baumpatenschaft:

164 Bergahorn



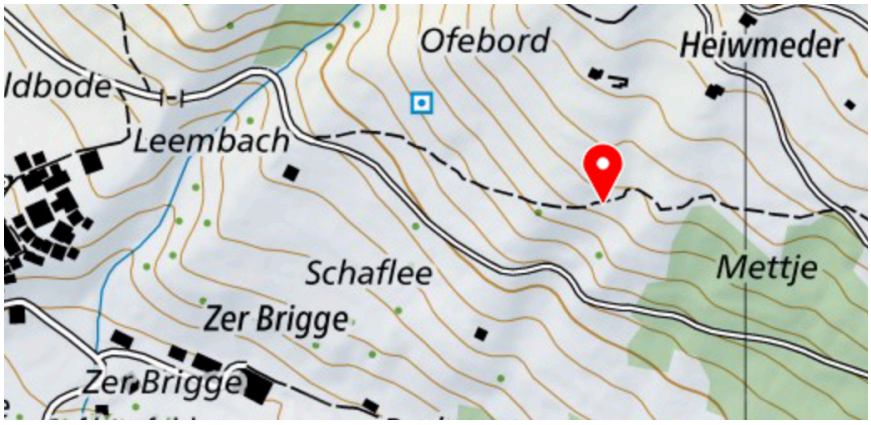

Ortsbezeichnung	Ofebord (Binn)
Koordinaten	659914 / 135726
Zugänglichkeit	Neben Wanderweg
Gefahrenpotenzial	-
Qualitäten	• Ästhetik • Wenige grössere Laub-Einzelbäume

Kandidat für Baumpatenschaft:

165 Kirschbaum



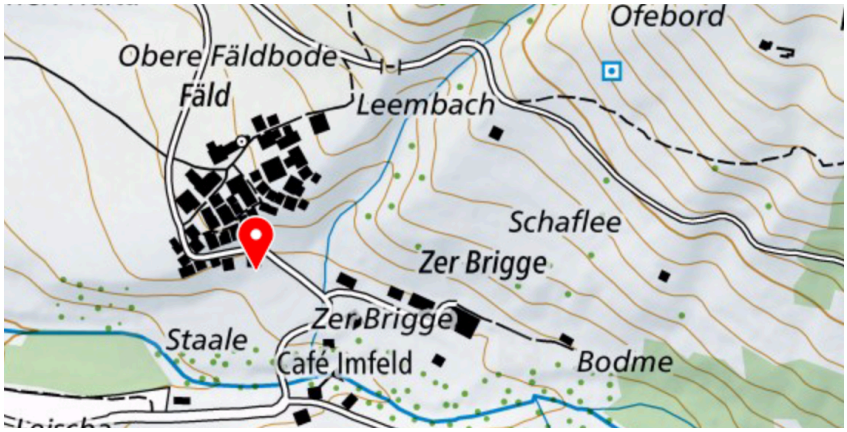

Ortsbezeichnung	Fäld (Binn)
Koordinaten	659565 / 135652
Zugänglichkeit	Von Strasse sichtbar
Gefahrenpotenzial	Haus
Qualitäten	• Alter • Grösse • Viele Mikrohabitate
Pflege	Pflege wegen Sicherheit Haus

Kandidat für Baumpatenschaft:

166 Vogelbeere



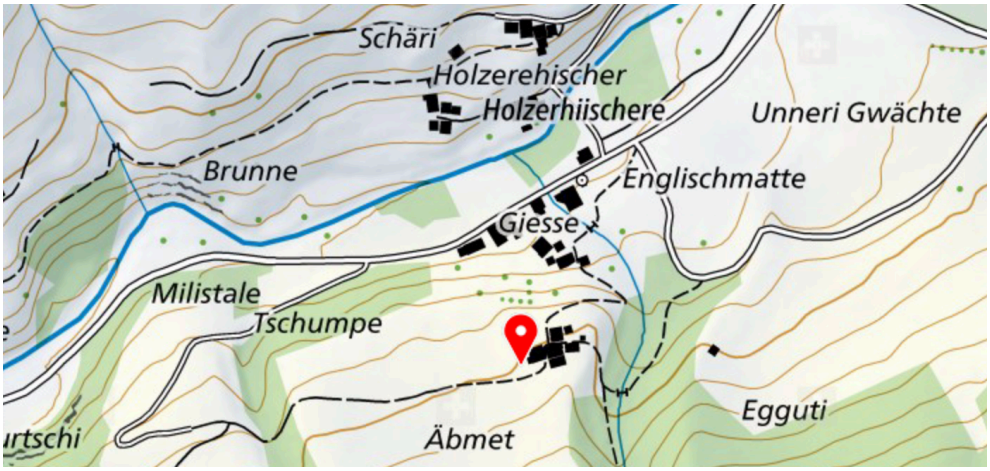

Ortsbezeichnung	Äbmet (Binn)
Koordinaten	658509 / 135372
Zugänglichkeit	-
Gefahrenpotenzial	-
Qualitäten	• Ästhetik, schöner Habitus • Wenige Einzel-Laubbäume

Kandidat für Baumpatenschaft:

167 Vogelbeere



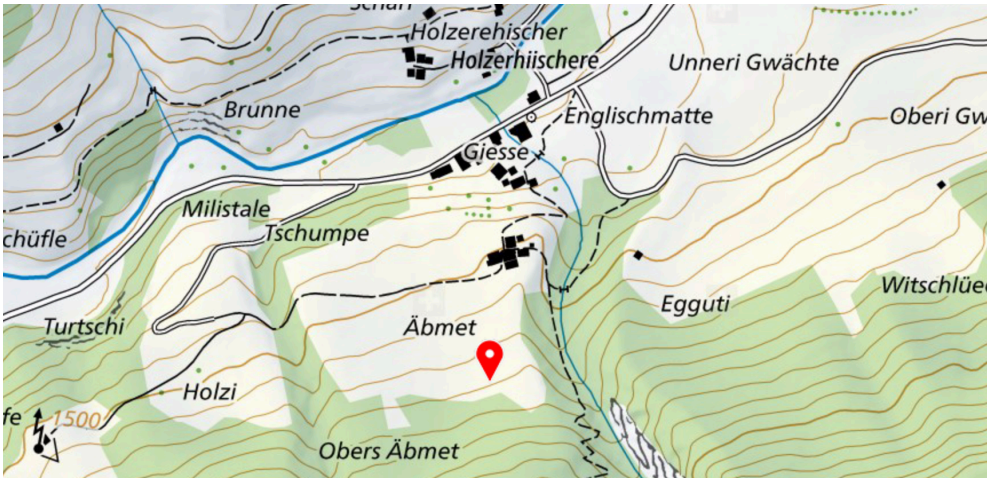

Ortsbezeichnung	Äbmet (Binn)
Koordinaten	658516 / 135272
Zugänglichkeit	-
Gefahrenpotenzial	-
Qualitäten	• Einziger Laubbaum auf weiter Flur

Kandidat für Baumpatenschaft:

168 Vogelbeere



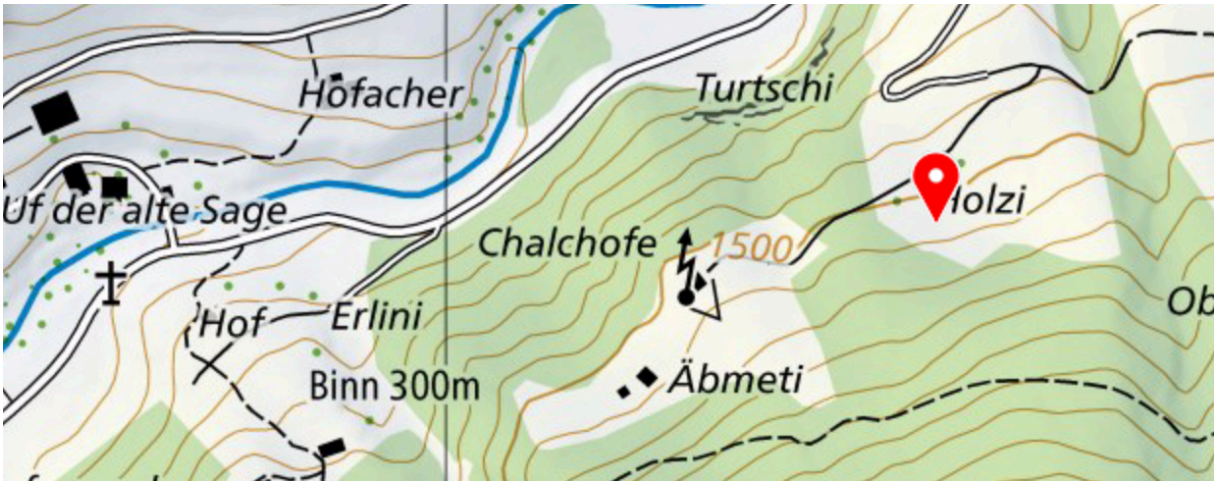

Ortsbezeichnung	Holzi (Binn)
Koordinaten	658249 / 135251
Zugänglichkeit	Von Strasse sichtbar
Gefahrenpotenzial	-
Qualitäten	• Spezieller Habitus mit 3 Stämmen auf Fels • Wenig Einzel-Laubbäume

Kandidat für Baumpatenschaft:

169 Baumgarten Ofenhorn



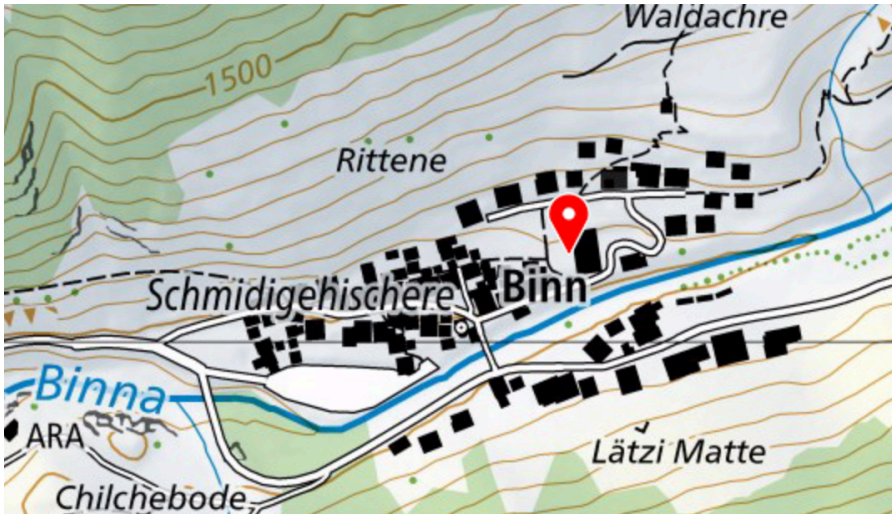

Ortsbezeichnung	Hotel Ofenhorn (Binn)
Koordinaten	657415 / 135051
Zugänglichkeit	Hotelgarten
Gefahrenpotenzial	Gartenbeiz
Qualitäten	• Kulturgut • Prägt das Dorfbild
Pflege	Regelmässige Pflege wegen Sicherheit

Kandidat für Baumpatenschaft:

170 Vogelbeere





Ortsbezeichnung	Wilerschlüecht (Binn)
Koordinaten	657135 / 134666
Zugänglichkeit	Neben Strasse
Gefahrenpotenzial	-
Qualitäten	• Ästhetik • Alter Vogelbeerbaum mit zwei dicken Stämmen

Kandidat für Baumpatenschaft:

171 Traubenkirsche



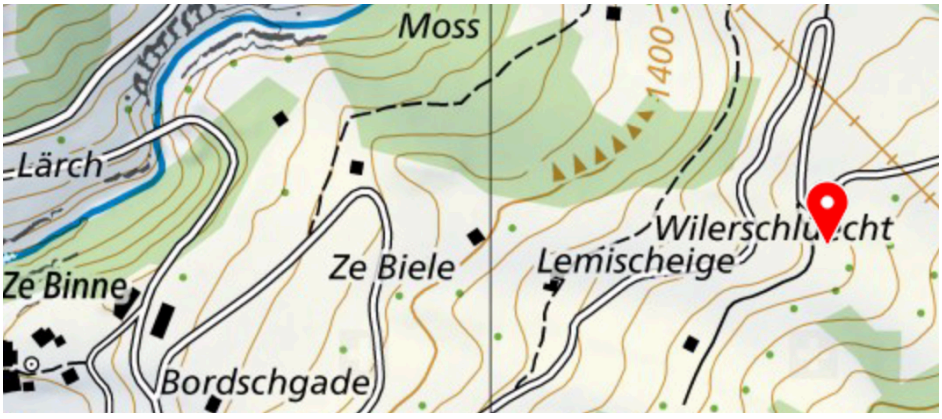

Ortsbezeichnung	Wilerschlüecht (Binn)
Koordinaten	657191 / 134637
Zugänglichkeit	Neben Wanderweg
Gefahrenpotenzial	-
Qualitäten	• Mächtigkeit • Ältere Traubenkirsche mit 3 Stämmen

Kandidat für Baumpatenschaft:

172 Vogelbeeren-Paar



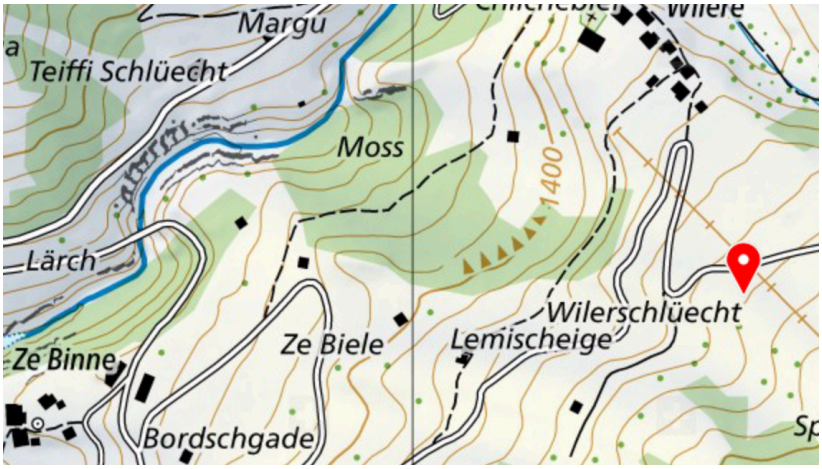

Ortsbezeichnung	Wilerschlüecht (Binn)
Koordinaten	657230 / 134659
Zugänglichkeit	Von Strasse sichtbar
Gefahrenpotenzial	-
Qualitäten	• Ästhetik • Hübsches Vogelbeerbaum-Paar • Einer von den Bäumen sehr alt mit über 1 m Stammumfang

Kandidat für Baumpatenschaft:

173 Vogelbeere





Ortsbezeichnung	Eigne (Binn)
Koordinaten	656927 / 134159
Zugänglichkeit	Am Wanderweg
Gefahrenpotenzial	Wanderweg
Qualitäten	• Ästhetik, mehrstämmig mit schönem Habitus • Grösse

Kandidat für Baumpatenschaft:

174 Bergahorn





Ortsbezeichnung	Mattebord / Ze Biele (Binn)
Koordinaten	656977 / 134588
Zugänglichkeit	Von Strasse sichtbar
Gefahrenpotenzial	-
Qualitäten	• Ästhetik • Älterer Bergahorn • Wenige Einzel-Laubbäume

Kandidat für Baumpatenschaft:

175 Bergahorn





Ortsbezeichnung	Bordschgade (Binn)
Koordinaten	656913 / 134576
Zugänglichkeit	Von Strasse sichtbar
Gefahrenpotenzial	-
Qualitäten	• Ästhetik, klein aber fein • Mit Fels, Mikrohabitate • Wenige Einzel-Laubbäume

Kandidat für Baumpatenschaft:

176 Kirschbaum-Paar





Ortsbezeichnung	Ze Binne (Binn)
Koordinaten	656761 / 134580
Zugänglichkeit	Von Strasse sichtbar
Gefahrenpotenzial	Gebäude
Qualitäten	• Ästhetik • Prägt das Bild des Weilers
Pflege	Regelmässige Pflege nötig wegen Sicherheit

Kandidat für Baumpatenschaft:

177 Bergahorn





Ortsbezeichnung	Ze Binne (Binn)
Koordinaten	656771 / 134424
Zugänglichkeit	An der Strasse
Gefahrenpotenzial	Strasse
Qualitäten	• Einziger grösserer, älterer Einzelbaum in der Umgebung
Pflege	Regelmässige Kontrolle / Pflege wegen Strasse

Kandidat für Baumpatenschaft:

178 Esche





Ortsbezeichnung	Reckibach (Binn)
Koordinaten	657329 / 134848
Zugänglichkeit	-
Gefahrenpotenzial	Stall
Qualitäten	• Mächtigkeit, ca. 3m Stammumfang, sehr gross

Kandidat für Baumpatenschaft:

179 Kirschbaum





Ortsbezeichnung	Sita (Blitzingen)
Koordinaten	658908 / 144125
Zugänglichkeit	Von Strasse sichtbar
Gefahrenpotenzial	-
Qualitäten	• Alter • Grösse • Viele Mikrohabitate

Kandidat für Baumpatenschaft:

180 Vogelbeere



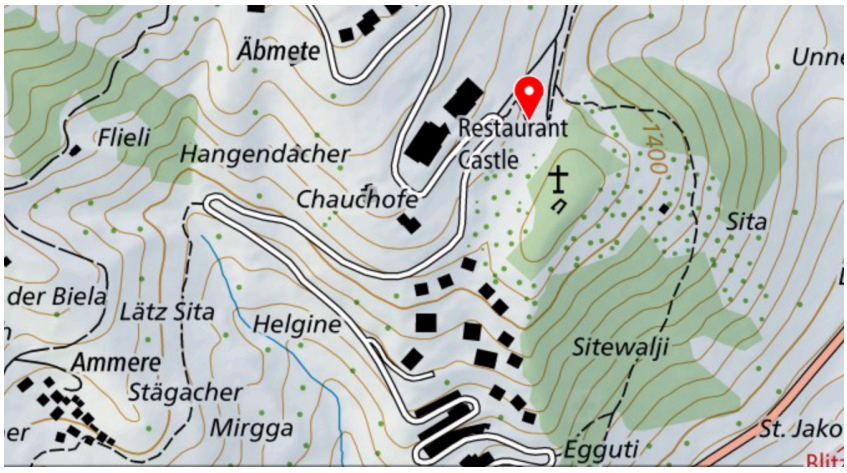

Ortsbezeichnung	Ober Löüwena (Blitzingen)
Koordinaten	658675 / 144275
Zugänglichkeit	Am Wanderweg
Gefahrenpotenzial	-
Qualitäten	• Ästhetik: Vielstämmige Vogelbeere mit sehr schönem Habitus • Schöner Standort am Wanderweg

Kandidat für Baumpatenschaft:

181 Birke





Ortsbezeichnung	Kapelle Chaschtebiel (Blitzingen)
Koordinaten	658683 / 144184
Zugänglichkeit	Aussichtspunkt Kapelle
Gefahrenpotenzial	-
Qualitäten	• Standort • Ästhetik

Kandidat für Baumpatenschaft:

182 Lärche



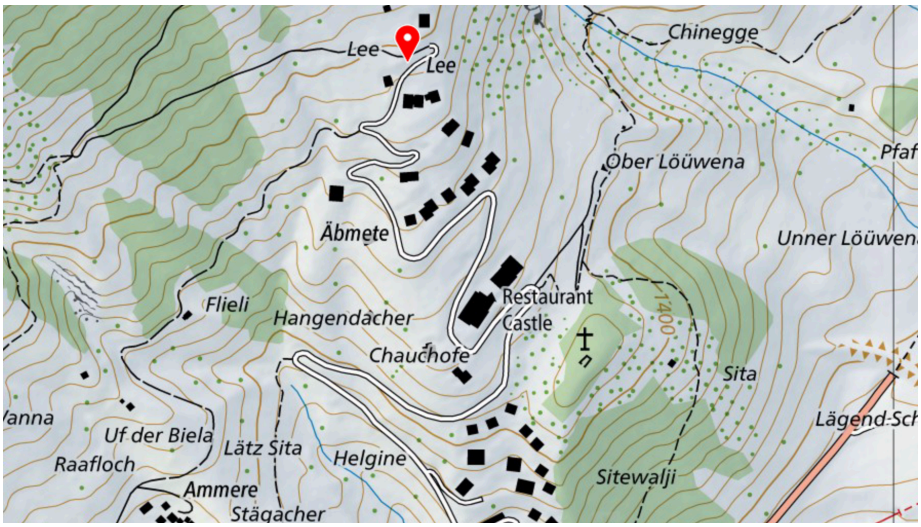

Ortsbezeichnung	Lee (Blitzingen)
Koordinaten	658526 / 144497
Zugänglichkeit	Von Strasse sichtbar
Gefahrenpotenzial	-
Qualitäten	• Landschaftsbild: Lärche an prägnantem Standort

Kandidat für Baumpatenschaft:

183 Traubenkirsche



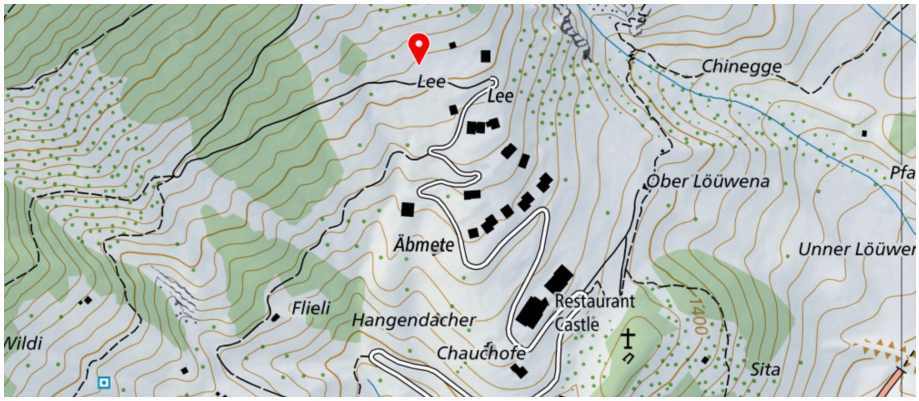

Ortsbezeichnung	Lee (Blitzingen)
Koordinaten	658468 / 144527
Zugänglichkeit	Von Strasse sichtbar
Gefahrenpotenzial	-
Qualitäten	• Ästhetik: Traubenkirsche in hübscher Bäumchen-Form

Kandidat für Baumpatenschaft:

184 Kirschbaum





Ortsbezeichnung	Lätz Sita (Blitzingen)
Koordinaten	658367 / 144140
Zugänglichkeit	Von Wanderweg sichtbar
Gefahrenpotenzial	-
Qualitäten	• Alter • Ästhetik • Viele Mikrohabitate

Kandidat für Baumpatenschaft:

185 Traubenkirsche



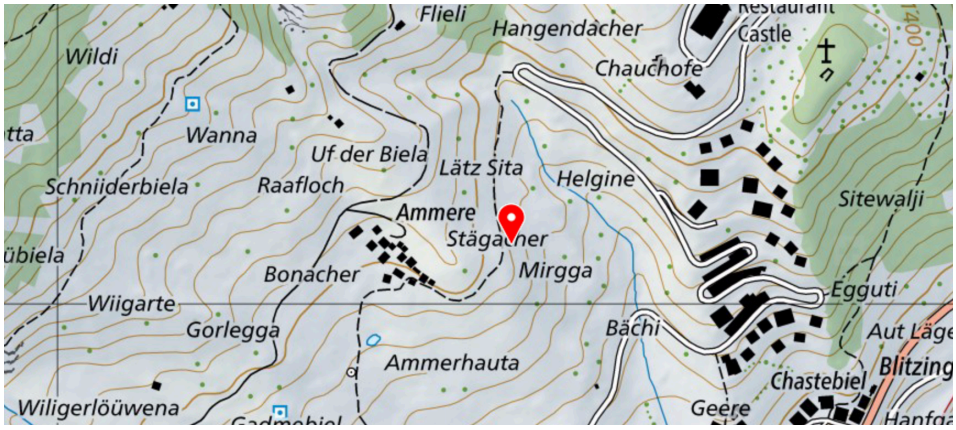

Ortsbezeichnung	Stägacher (Blitzingen)
Koordinaten	658412 / 144053
Zugänglichkeit	Am Wanderweg
Gefahrenpotenzial	-
Qualitäten	• Grösse • Schöne Traubenkirsche am Weg als Beispiel für die vielen Traubenkirschen im Gebiet

Kandidat für Baumpatenschaft:

186 Vogelbeere





Ortsbezeichnung	Lätz Sita (Blitzingen)
Koordinaten	658371 / 144084
Zugänglichkeit	Von Wanderweg sichtbar
Gefahrenpotenzial	-
Qualitäten	• Ästhetik • Viele Mikrohabitate, wächst auf Steinen

Kandidat für Baumpatenschaft:

187 Kirschbaum



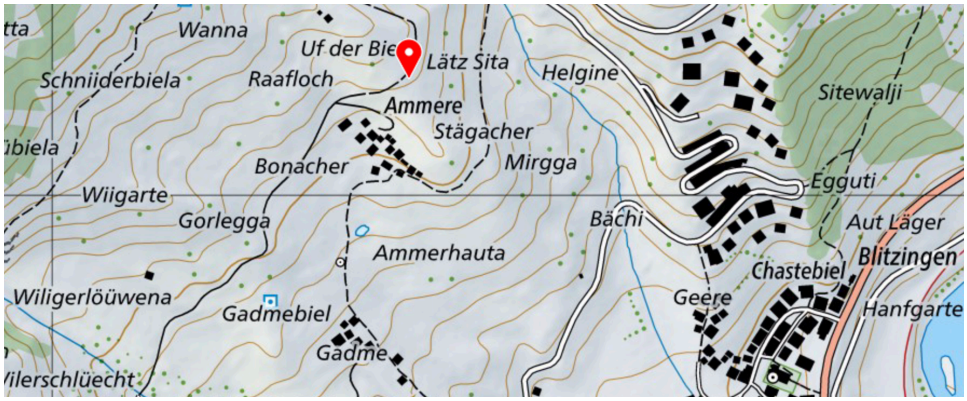

Ortsbezeichnung	Lätz Sita (Blitzingen)
Koordinaten	658330 / 144107
Zugänglichkeit	Am Wanderweg
Gefahrenpotenzial	-
Qualitäten	• Alter • Ästhetik

Kandidat für Baumpatenschaft:

188 Kirschbaum



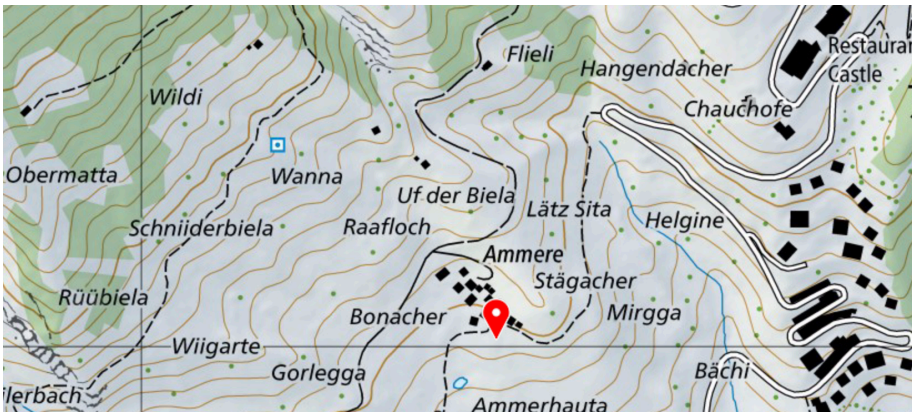

Ortsbezeichnung	Ammere (Blitzingen)
Koordinaten	658319 / 144005
Zugänglichkeit	Eigentlich am Wanderweg (Problematik Durchgang Ammern)
Gefahrenpotenzial	-
Qualitäten	• Mächtigkeit (> 20 m hoch) • Alter • Prägt das Bild des Weilers

Kandidat für Baumpatenschaft:

189 Traubenkirschenpaar



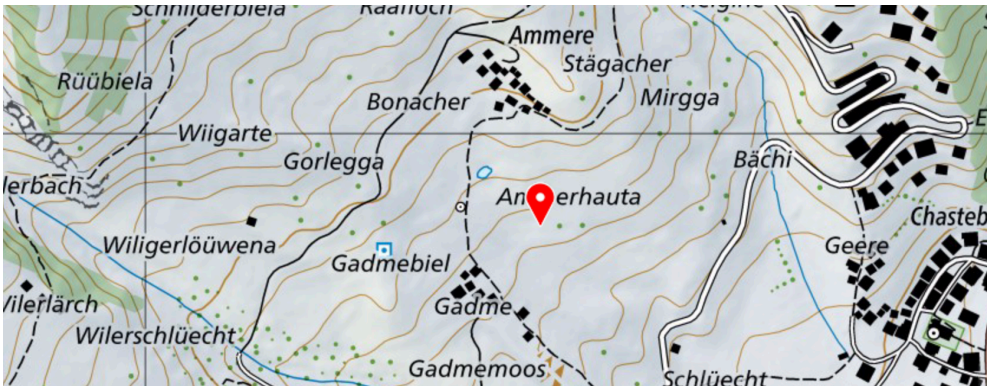

Ortsbezeichnung	Ammerhauta (Blitzingen)
Koordinaten	658334 / 143920
Zugänglichkeit	Von Gadme sichtbar
Gefahrenpotenzial	-
Qualitäten	• Mächtigkeit

Kandidat für Baumpatenschaft:

190 Apfelbaum



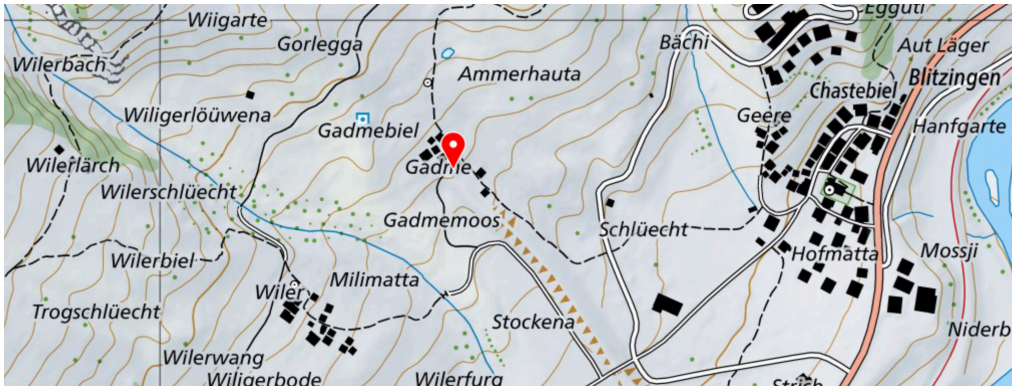

Ortsbezeichnung	Gadme (Blitzingen)
Koordinaten	658292 / 143851
Zugänglichkeit	Am Wanderweg
Gefahrenpotenzial	Haus
Qualitäten	• Ästhetik • Grösse • Prägt das Bild des Weilers
Pflege	Pflege wegen Sicherheit

Kandidat für Baumpatenschaft:

191 Winterlinde



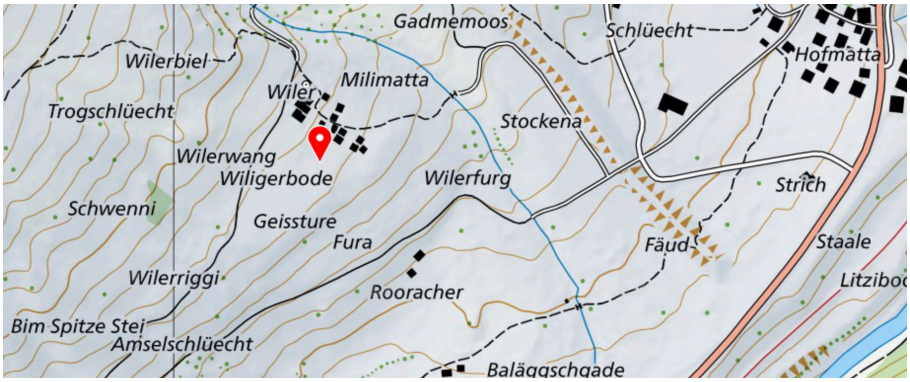

Ortsbezeichnung	Wiler (Blitzingen)
Koordinaten	658148 / 143657
Zugänglichkeit	Von Wanderweg sichtbar
Gefahrenpotenzial	-
Qualitäten	• Ästhetik • «Zukunftsbaum» • Wenige Linden

Kandidat für Baumpatenschaft:

192 Kirschbaum





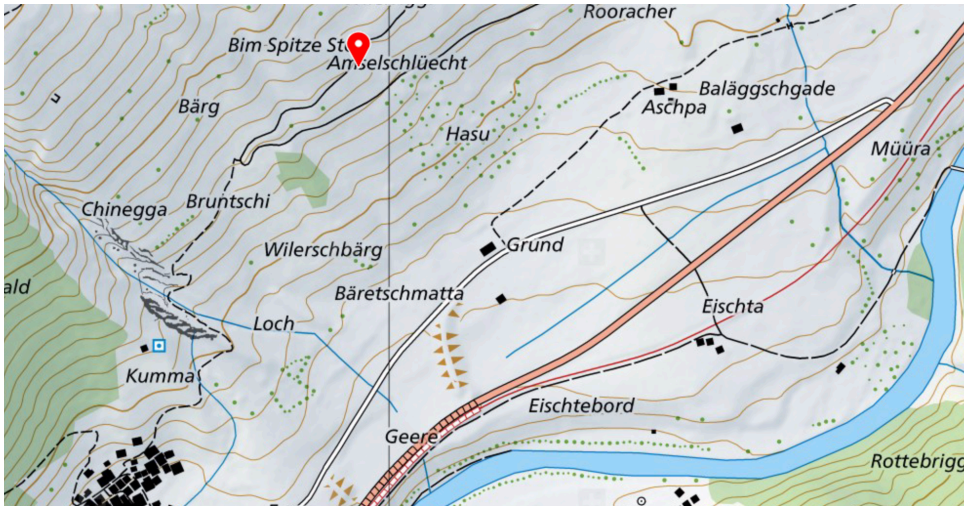

Ortsbezeichnung	Amselschlüecht (Blitzingen)
Koordinaten	657968 / 143468
Zugänglichkeit	Am Weg
Gefahrenpotenzial	-
Qualitäten	• Alter • Viele Mikrohabitate

Kandidat für Baumpatenschaft:

193 Bergahorn





Ortsbezeichnung	Rooracher (Blitzingen)
Koordinaten	658351 / 143581
Zugänglichkeit	Vom Wanderweg sichtbar
Gefahrenpotenzial	-
Qualitäten	• Ästhetik, schöner Habitus • Biodiversität, bei Lesesteinhaufen

Kandidat für Baumpatenschaft:

194 Kirschbaum



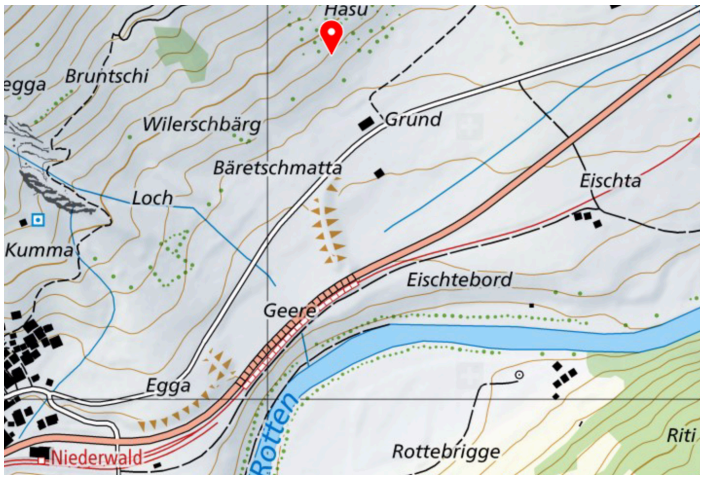

Ortsbezeichnung	Hasu (Blitzingen)
Koordinaten	658065 / 143352
Zugänglichkeit	Vom Wanderweg sichtbar
Gefahrenpotenzial	-
Qualitäten	• Alter • Viele Mikrohabitate

Kandidat für Baumpatenschaft:

195 Kirschbaum





Ortsbezeichnung	Biinuti (Niederwald)
Koordinaten	657717 / 142830
Zugänglichkeit	Von weit herum sichtbar
Gefahrenpotenzial	-
Qualitäten	• Mächtigkeit • Alter • Landschaftsprägend, weitherum grösster Einzelbaum

Kandidat für Baumpatenschaft:

196 Apfelbaum



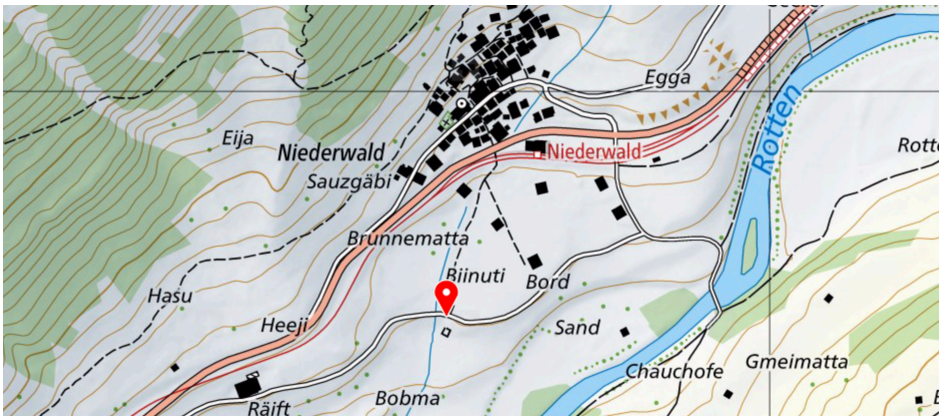

Ortsbezeichnung	Bobma (Niederwald)
Koordinaten	657676 / 142774
Zugänglichkeit	An Strasse
Gefahrenpotenzial	-
Qualitäten	• Alter • Viele Mikrohabitate
Pflege	Schnitt

Kandidat für Baumpatenschaft:

197 Kirschbaum





Ortsbezeichnung	Bobma (Niederwald)
Koordinaten	657678 / 142697
Zugänglichkeit	-
Gefahrenpotenzial	-
Qualitäten	• Alter • Knorriger Stamm • Wenige Einzelbäume, mitten auf der Wiese

Kandidat für Baumpatenschaft:

198 Bergahorn





Ortsbezeichnung	Sand (Niederwald)
Koordinaten	657922 / 142808
Zugänglichkeit	Neben Strasse
Gefahrenpotenzial	-
Qualitäten	• Mächtigkeit • Ästhetik • Eher wenige solch grosse Bergahorne

Kandidat für Baumpatenschaft:

199 Birkengruppe mit Weide



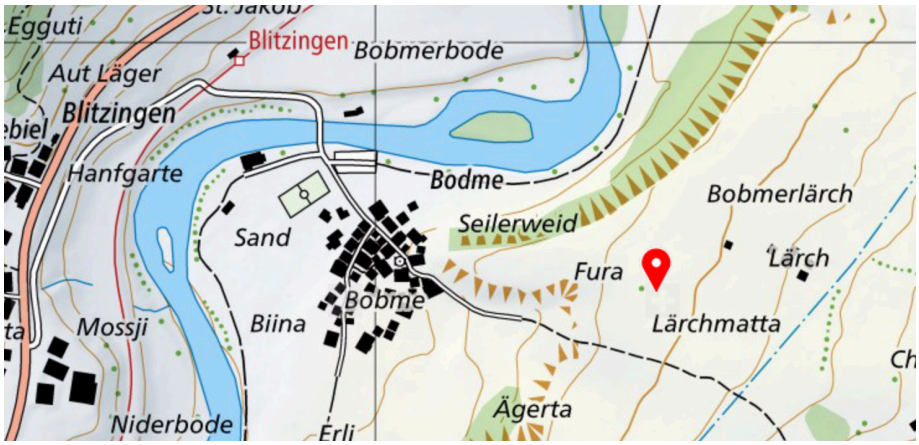

Ortsbezeichnung	Lärchmatta (Blitzingen)
Koordinaten	659226 / 143797
Zugänglichkeit	Vom Wanderweg sichtbar
Gefahrenpotenzial	-
Qualitäten	• Gehölzgruppe alleine auf weiter Flur • Biodiversität, mit Steinen

Kandidat für Baumpatenschaft:

200 Kirschbaum



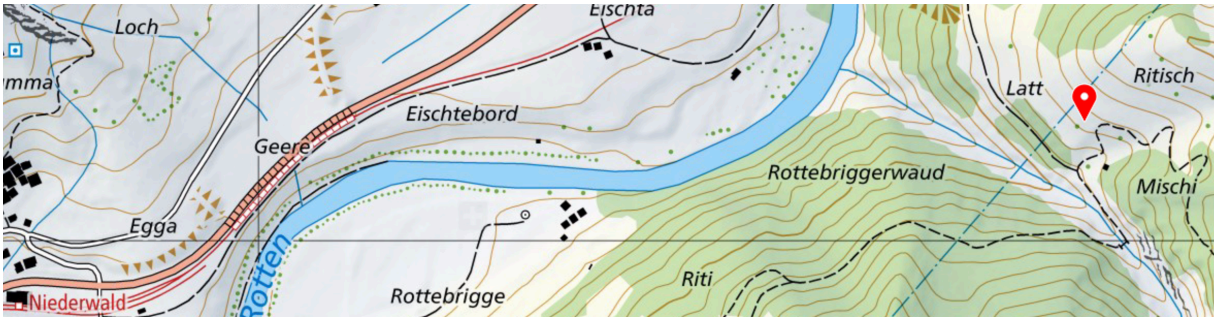

Ortsbezeichnung	Latt (Blitzingen)
Koordinaten	658800 / 143114
Zugänglichkeit	Vom Wanderweg sichtbar
Gefahrenpotenzial	-
Qualitäten	• Mächtigkeit • Alter • Viele Mikrohabitate

Kandidat für Baumpatenschaft:

201 Lärche





Ortsbezeichnung	Fouestutz (Blitzingen)
Koordinaten	659040.1837 143502.3143
Zugänglichkeit	Von Weitem sichtbar
Gefahrenpotenzial	-
Qualitäten	• Mächtigkeit (5 - 10 m Stammumfang, ca. 30 m hoch) • Alter • Einziger Baum im Lawinengraben

Kandidat für Baumpatenschaft:

202 Traubenkirsche



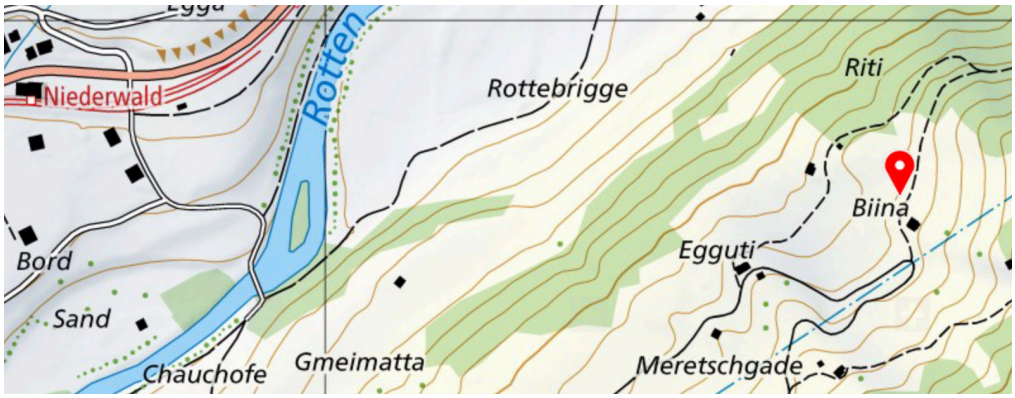

Ortsbezeichnung	Egguti (Niederwald)
Koordinaten	658453 / 142860
Zugänglichkeit	Neben Wanderweg
Gefahrenpotenzial	-
Qualitäten	• Ästhetik

Kandidat für Baumpatenschaft:

203 Traubenkirschen-Gruppe





Ortsbezeichnung	Rottebrigge (Niederwald)
Koordinaten	658151 / 142939
Zugänglichkeit	Neben Wanderweg
Gefahrenpotenzial	-
Qualitäten	• Ästhetik • Standort: Alleine auf weiter Flur

Kandidat für Baumpatenschaft:

204 Sommerlinde



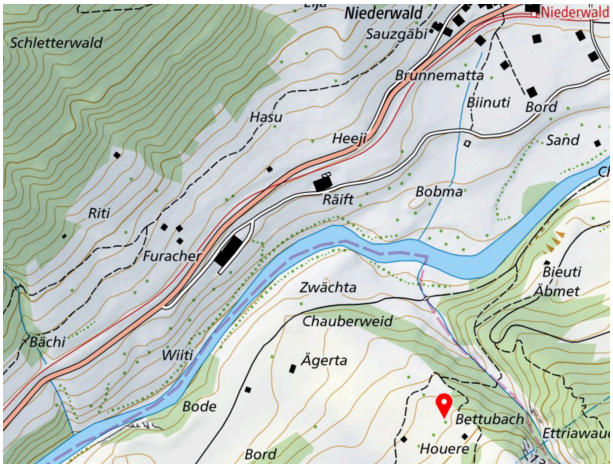

Ortsbezeichnung	Houere (Ernen)
Koordinaten	657644 / 142380
Zugänglichkeit	Vom Wanderweg sichtbar
Gefahrenpotenzial	-
Qualitäten	• Ästhetik • Mächtigkeit (1,5 m Stammumfang) • Wenige Linden

Kandidat für Baumpatenschaft:

205 Vogelbeere





Ortsbezeichnung	Niederegade (Ernen)
Koordinaten	657486 / 142285
Zugänglichkeit	-
Gefahrenpotenzial	-
Qualitäten	• Ästhetik • Dicker Stamm • Standort: Alleine auf weiter Flur

Kandidat für Baumpatenschaft:

206 Kirschbaumgruppe



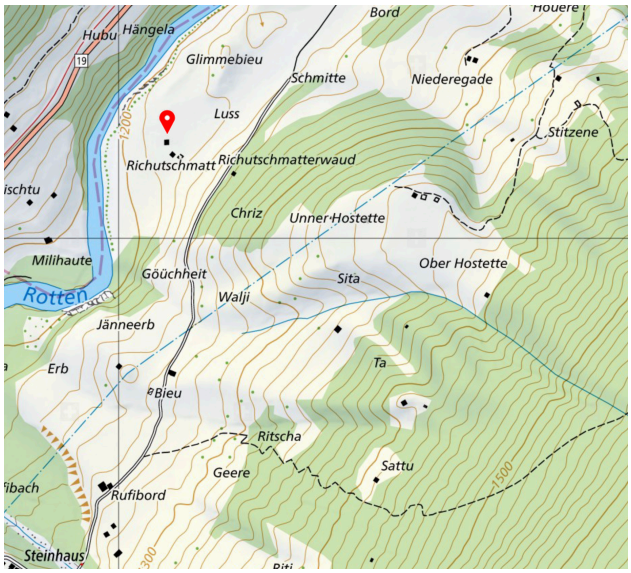

Ortsbezeichnung	Richutschmatt (Ernen)
Koordinaten	657071 / 142152
Zugänglichkeit	Von Strasse sichtbar
Gefahrenpotenzial	-
Qualitäten	• Gruppe von zwei alten, grossen Kirschbäumen, weitere jüngere Kirschbäume und Traubenkirschen • Biodiversität

Kandidat für Baumpatenschaft:

207 Birke



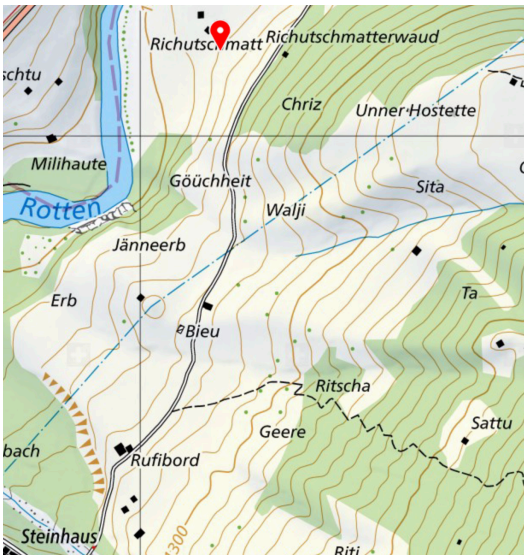

Ortsbezeichnung	Richutschmatt (Ernen)
Koordinaten	657093 / 142098
Zugänglichkeit	Von Strasse sichtbar
Gefahrenpotenzial	-
Qualitäten	• Ästhetik: Grosse Einzelbirke mit schönem Habitus

Kandidat für Baumpatenschaft:

208 Kirschbaum



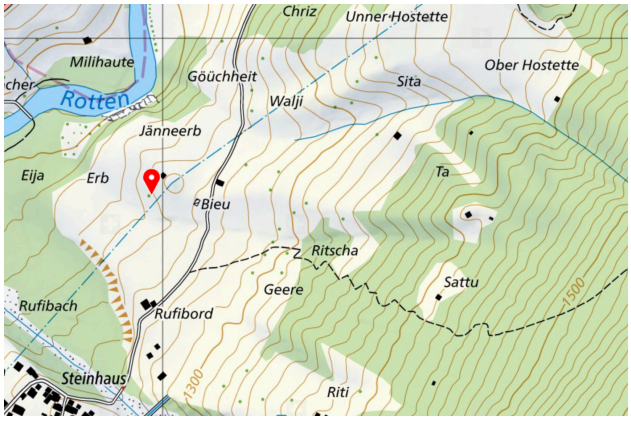

Ortsbezeichnung	Bieu (Ernen)
Koordinaten	656984 / 141783
Zugänglichkeit	Vom Wanderweg sichtbar
Gefahrenpotenzial	-
Qualitäten	• Ästhetik • Mächtigkeit • Alter

Kandidat für Baumpatenschaft:

209 Kirschbaum



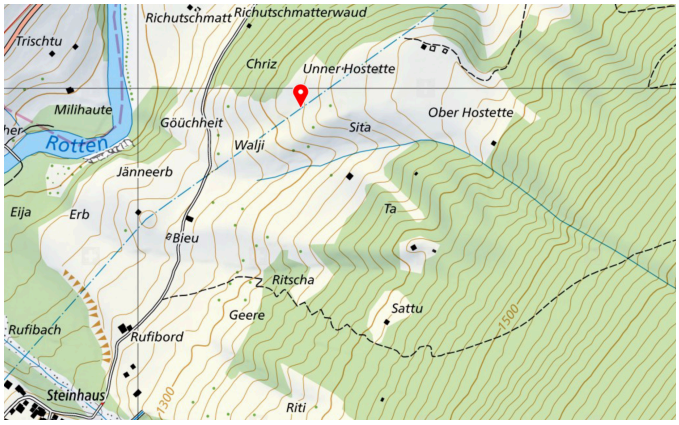

Ortsbezeichnung	Unner Hostette (Ernen)
Koordinaten	657248 / 141969
Zugänglichkeit	-
Gefahrenpotenzial	-
Qualitäten	• Alter • Baumhöhlen, viele Mikrohabitate

Kandidat für Baumpatenschaft:

211 Nussbaum



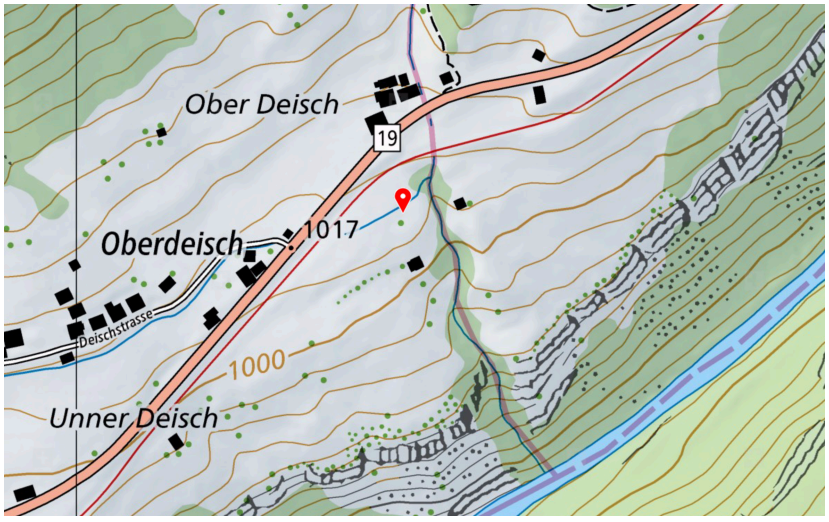

Ortsbezeichnung	Oberdeisch (Grengiols)
Koordinaten	651235 / 136736
Zugänglichkeit	Von der Strasse und vom Zug sichtbar
Gefahrenpotenzial	-
Qualitäten	• Grosser Nussbaum mit schönem Habitus • Einer von wenigen so grossen Einzelbäumen
Pflege	Totholz entfernen

Kandidat für Baumpatenschaft: