






Forschungskoordination 2021

Monitoring Prioritärer Pflanzenarten und Glacialrelikten SNP 2020

Name: Sonja Wipf, SNP

Diese Karte ist Teil der Bewilligung für Forschungsarbeiten
im Schweizerischen Nationalpark.

Die Wanderwege dürfen nur in den auf der Karte
eingezeichneten Gebieten verlassen werden.

-  Wanderwege
-  Untersuchungsgebiet
-  Schweizerischer Nationalpark
-  Biosfera Val Müstair
-  UNESCO Biosphärenreservat Engiadina Val Müstair



0 1 2 3 km

Kartengrundlagen:
PK100/PK25 ©1997, swisstopo
Forschungskoordination ©2016, FOGI SNP

Bearbeitung:
FOGI SNP, HS

Die Reproduktion dieser Karte ist untersagt.