Wildnispark Zürich
Sihlwald
Langenberg

Walderlebnispfad

Start:	Besucherzentrum in Sihlwald	**Ziel:**	Besucherzentrum in Sihlwald
Distanz:	2.8 km (Alternativroute 3.8 km)	**Dauer:**	50 min (Alternativ 1 h), mit allen Posten ca. 2 h
Aufstieg:	110 m	**Abstieg:**	110 m
Tiefster Punkt:	481 m ü. M.	**Höchster Punkt:**	573 m ü. M.
Anreise:	S-Bahn 4 ab Zürich HB bis Sihlwald. S4 immer X.18 ab Zürich HB Bus 137 ab Bahnhof Horgen über Bahnhof Horgen Oberdorf nach Sihlwald, Mi- und Sa-Nachmittag ab 13.16 stündlich bis 17.16, So ab 10.16 stündlich bis 17.16 (März bis Okt.)		
Abreise:	S-Bahn 4 ab Sihlwald in Richtung Zürich HB. S4 immer X.45 ab Sihlwald Bus 137 ab Sihlwald über Bahnhof Horgen-Oberdorf nach Horgen, Mi- und Sa-Nachmittag ab 13.53 stündlich bis 17.53 und So ab 10.53 stündlich bis 17.53 (März bis Okt.)		
Interessante Orte:	Besucherzentrum in Sihlwald mit Naturmuseum. 12 Erlebnisstationen		
Verpflegung:	Restaurant Sihlwald, Feuerstellen beim Besucherzentrum und unterwegs		
Bemerkung:	Der Weg ist teilweise steil, schmal und enthält Treppen. Die Route ist geeignet für Kinder (ab 4 Jahren). Die Variante eignet sich auch für Kinderwagen (im Plan rot gestrichelt)		

Der Walderlebnispfad gibt einen Einblick in die Geheimnisse des Lebensraumes Sihlwald und ist eine Wohltat für die Sinne. Der Pfad beinhaltet 12 Stationen: Jahrringe zählen, Bäume bestimmen, natürliche Klangwelten erforschen, beobachten und erstaunliche Dinge entdecken. Auf einem Steg durch den märchenhaften Moorwald gehen, Totholz als Quelle des Lebens wahrnehmen, herausfinden wie ein Baum trinkt, sich im Weitsprung mit den Tieren messen oder der besondere Genuss: mit nackten Füssen über den Barfusspfad laufen und die unterschiedlichsten Unterlagen spüren. Der Walderlebnispfad endet beim Wildnis-Spielplatz auf dem Areal Besucherzentrum. Tauchen Sie ein mit allen Sinnen, lassen Sie die Hektik hinter sich!

Walderlebnispfad

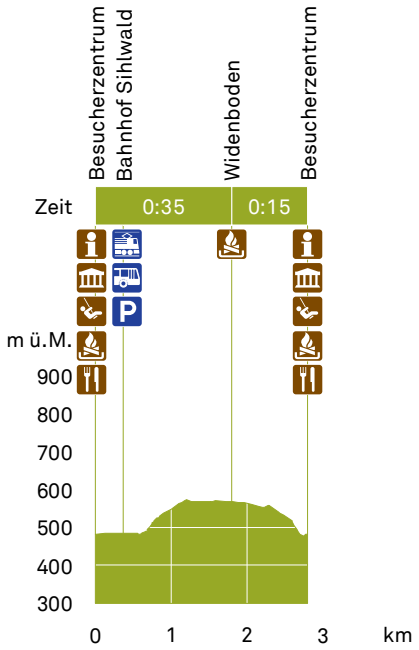

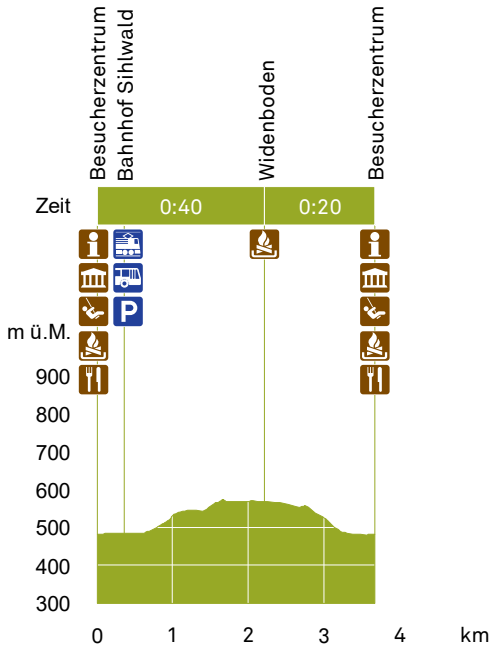

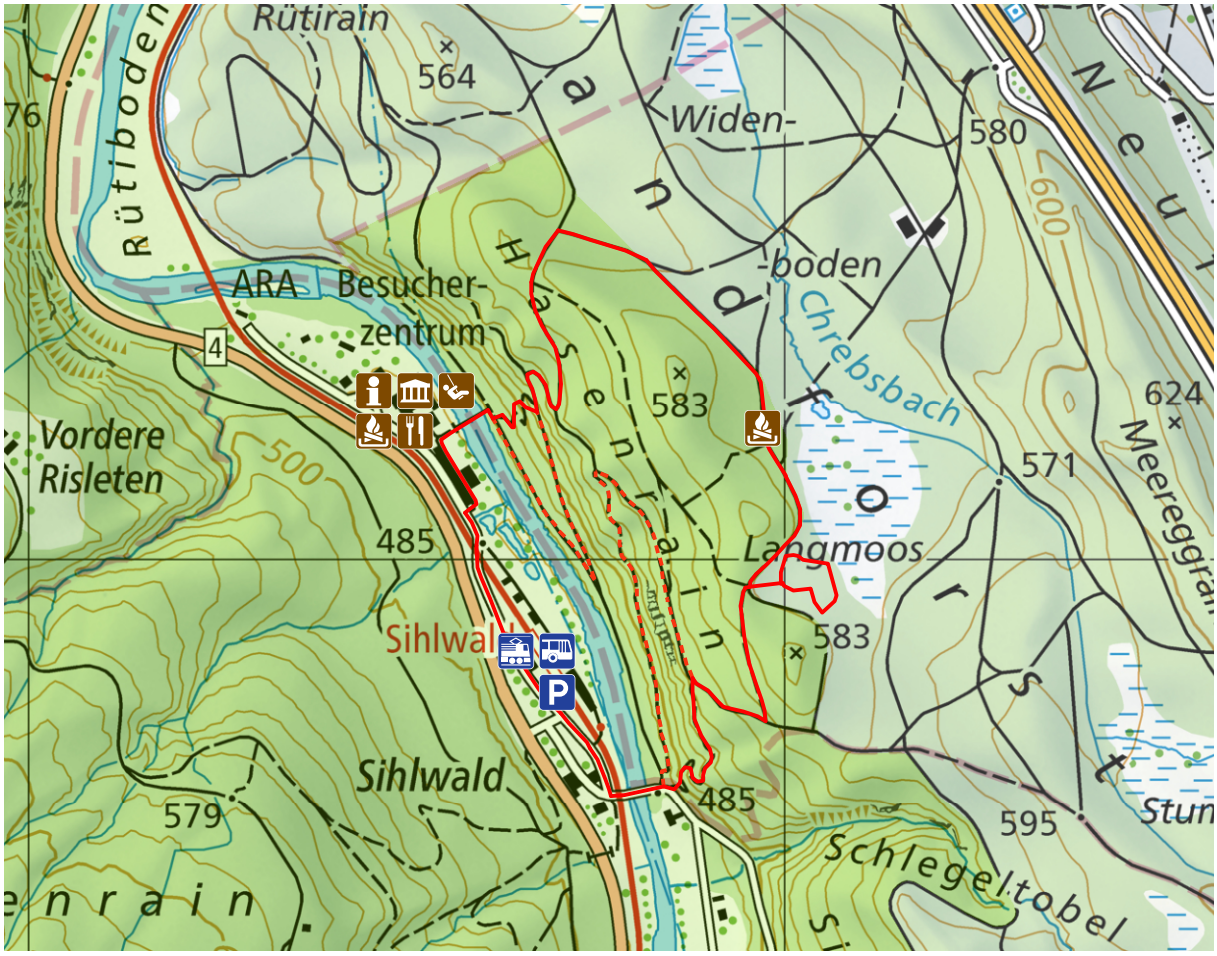

Datenquellen: GIS Wildnispark Zürich (20230706-013),
Bundesamt für Landestopographie © 2013 swisstopo (BA130158).

0 250 500 m