Wildnispark Zürich

Sihlwald
Langenberg

Sihlwald–Langenberg, Waldroute

Start:	Besucherzentrum in Sihlwald	**Ziel:**	Restaurant Langenberg
Distanz:	5.4 km	**Dauer:**	1 h 30 min
Aufstieg:	160 m	**Abstieg:**	80 m
Tiefster Punkt:	481 m ü. M.	**Höchster Punkt:**	575 m ü. M.
Anreise:	S-Bahn 4 ab Zürich HB bis Sihlwald. S4 immer X.18 ab Zürich HB Bus 137 ab Bahnhof Horgen über Bahnhof Horgen-Oberdorf nach Sihlwald, Mi- und Sa-Nachmittag ab 13.16 stündlich bis 17.16, So ab 10.16 stündlich bis 17.16 (März bis Okt.)		
Abreise:	S-Bahn 4 ab Langnau-Gattikon und ab Wildpark-Höfli Richtung Zürich HB, Postauto 240 ab Schwerzi-Wildpark, Bus 140 ab Altersheim		
Interessante Orte:	Besucherzentrum in Sihlwald mit Naturmuseum, diverse schöne Waldbilder unterwegs, einheimische Wildtiere im Langenberg		
Verpflegung:	Restaurant Sihlwald, Restaurant Langenberg, div. Feuerstellen am Ausgangs- und Endpunkt		
Bemerkung:	Kinderwagentauglich, jedoch steile, anstrengende Abschnitte		



Quer durch die Wildnis des Sihlwalds und durch Einfamilienquartiere führt der Weg vom Besucherzentrum des Wildnispark Zürich zu den Tieranlagen im Langenberg.

Durch den wilden Naturwald geht es bergan bis zur alten Sihlwaldstrasse. Sie durchschneidet ein wildes Tobel, «Tüfels Chuchi» heisst es. Die Sihlwaldstrasse führt in den Weiler Tobel. Dort verlässt der Weg den Wald und führt ins Unterrengg-Quartier. Dann geht es steil bergauf bis zu den Rot- und Sikahirschen. Der Aufstieg wird belohnt mit einem wunderschönen Blick in die Berge und in die naturnahen Anlagen mit einheimischen oder ehemals einheimischen Wildtieren wie Braunbär, Steinbock oder Wildschwein.

Sihlwald-Langenberg, Waldroute

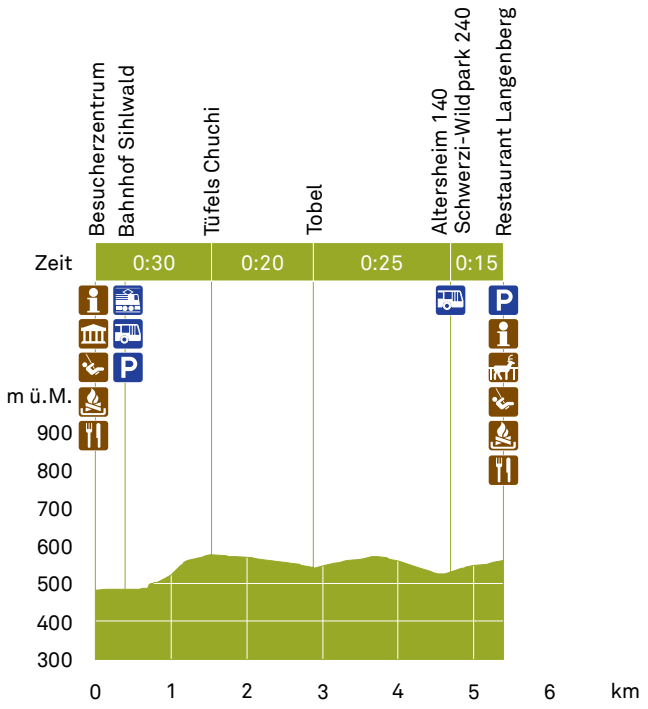

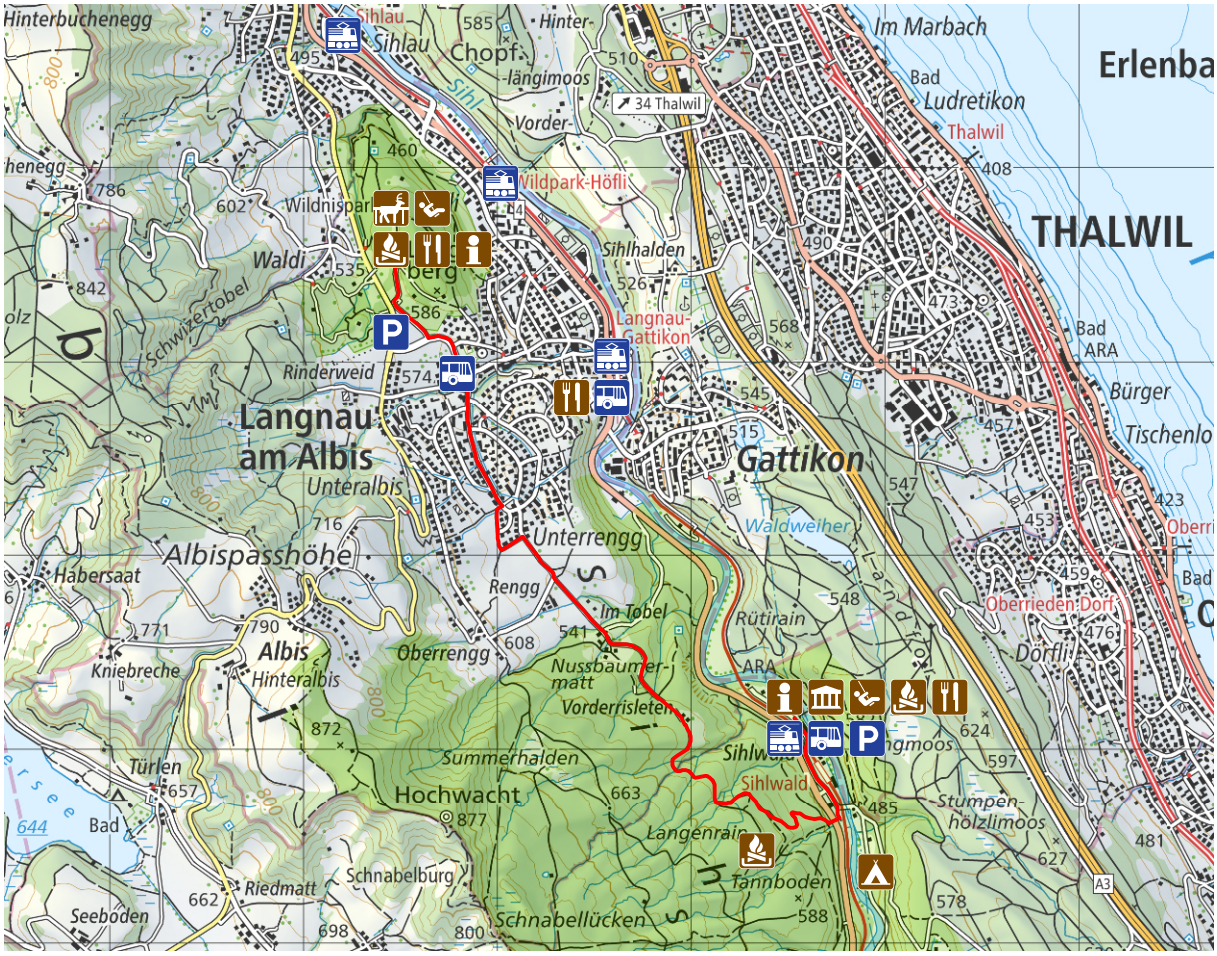

Datenquellen: GIS Wildnispark Zürich (20230706-013),
Bundesamt für Landestopographie © 2013 swisstopo (BA130158).

0 500 1000 m