


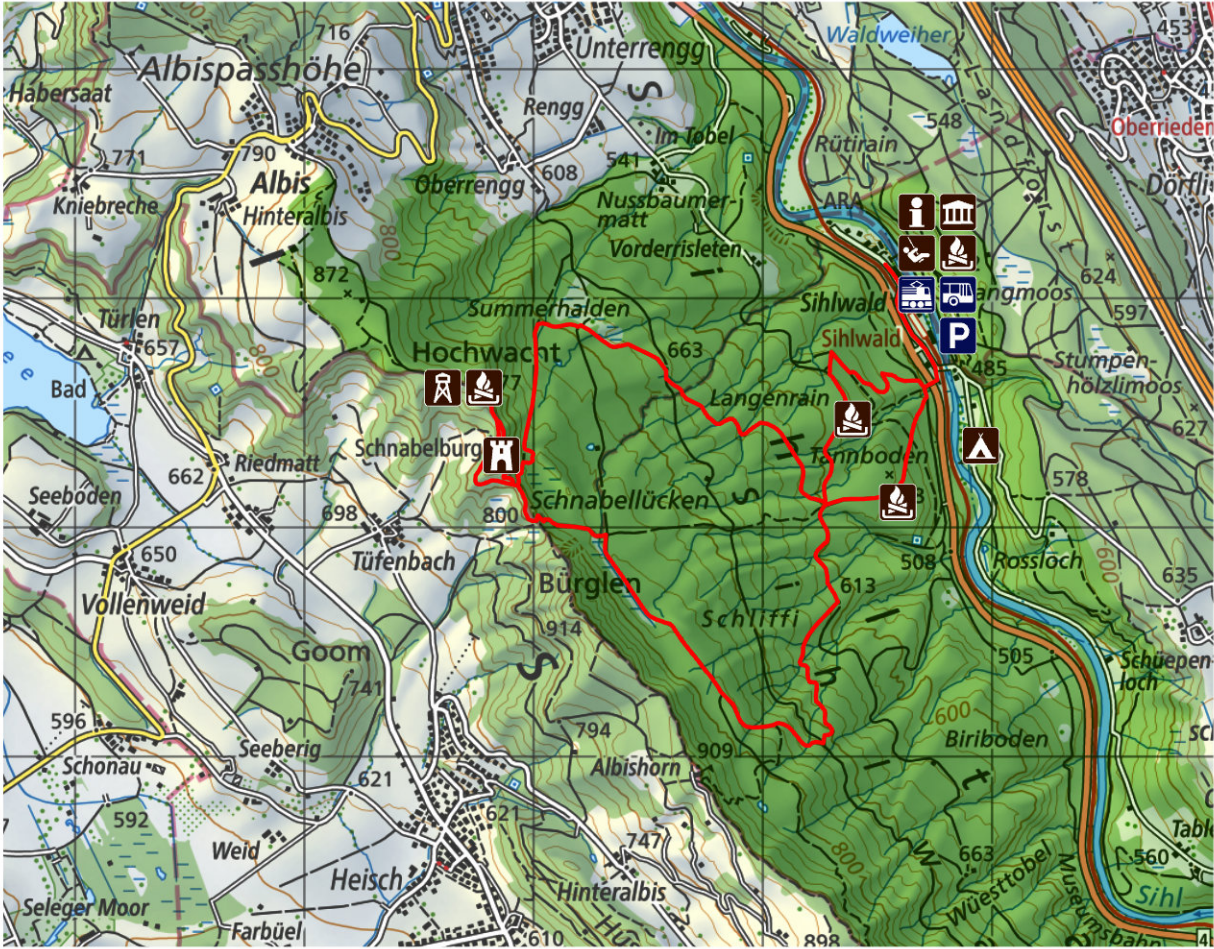

Sihlwald–Hochwacht–Sihlwald

Start:	Besucherzentrum in Sihlwald	Ziel:	Besucherzentrum in Sihlwald
Distanz:	11 km	Dauer:	3 h 15 min
Aufstieg:	487 m	Abstieg:	487 m
Tiefster Punkt:	481 m ü. M.	Höchster Punkt:	875 m ü. M.
Anreise:	S-Bahn 4 ab Zürich HB bis Sihlwald. S4 immer X.18 ab Zürich HB Bus 137 ab Bahnhof Horgen über Bahnhof Horgen-Oberdorf nach Sihlwald, Mi- und Sa-Nachmittag ab 13.16 stündlich bis 17.16, So ab 10.16 stündlich bis 17.16 (März bis Okt.)		
Abreise:	S-Bahn 4 ab Sihlwald nach Zürich HB. S4 immer X.45 ab Sihlwald Bus 137 ab Sihlwald über Bahnhof Horgen-Oberdorf nach Horgen, Mi- und Sa-Nachmittag ab 13.53 stündlich bis 17.53 und So ab 10.53 stündlich bis 17.53 (März bis Okt.)		
Interessante Orte:	Besucherzentrum mit Sihlwald-Ausstellung, Naturschutzgebiet Summerhalden, Schnabellücken, Waldmatt		
Verpflegung:	Snack-Automat und Feuerstellen beim Besucherzentrum		
Bemerkung:	Wechsel von flachen Passagen und mittleren Steigungen		



Diese abwechslungsreiche Wanderung führt durch unterschiedliche Waldtypen des Sihlwalds. Zuerst geht es von der Sihl über die Summerhalden hinauf zu den Schnabellücken. Weiter führt die Wanderung über den Spinnerweg zur Waldmatt und den Tannboden wieder zurück zur Station Sihlwald. Unterwegs lädt das wunderschöne Naturschutzgebiet Summerhalden ein zum Innehalten. Die Waldmatt erwartet Sie mit einer wohltuenden und schilfbewachsenen Lichtung. Eindrücklich sind mehrere Bachläufe, die Sie trockenen Fusses überqueren und dabei spannende Einblicke in einige Tobel erhaschen können.

Sihlwald-Hochwacht-Sihlwald



Datenquellen: GIS Wildnispark Zürich (20250725-020), Bundesamt für Landestopographie swisstopo