







## Forschungskoordination 2021

### Projekt Nr. 1217: Rotfuchs-Monitoring SNP

Name: Pia Anderwald  
SNP

Diese Karte ist Teil der Bewilligung für Forschungsarbeiten im Schweizerischen Nationalpark.

Die Wanderwege dürfen nur in den auf der Karte eingezeichneten Gebieten verlassen werden.

-  Transekte
-  Wanderwege
-  Nationalparkgrenze
-  Biosfera Val Müstair
-  UNESCO Biosphärenreservat Engiadina Val Müstair
-  Landesgrenze



Kartengrundlagen:  
PK100/PK25 ©1997, swisstopo  
Forschungskoordination ©2016, FOGI SNP

Bearbeitung:  
FOGI SNP, HS

Die Reproduktion dieser Karte ist untersagt.

