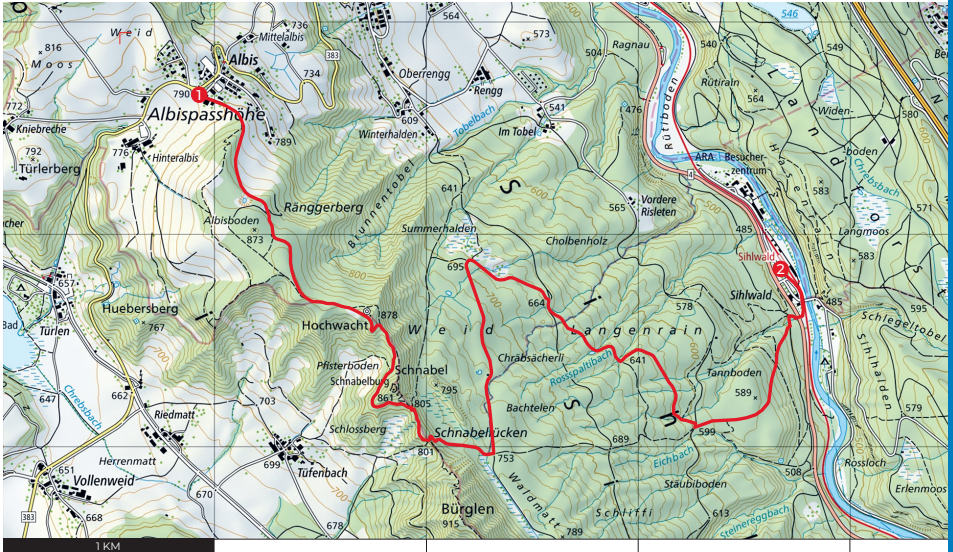


Samstag, 15. Mai 2024

# Sihlwald



## ALBISPASS ➔ BESUCHERZENTRUM SIHLWALD

Stationen	Dauer/h	Gesamt/h	
1 Albispass		0:00	
2 Sihlwald Besucherzentrum	2:30	2:30	

**Auf einen Blick**

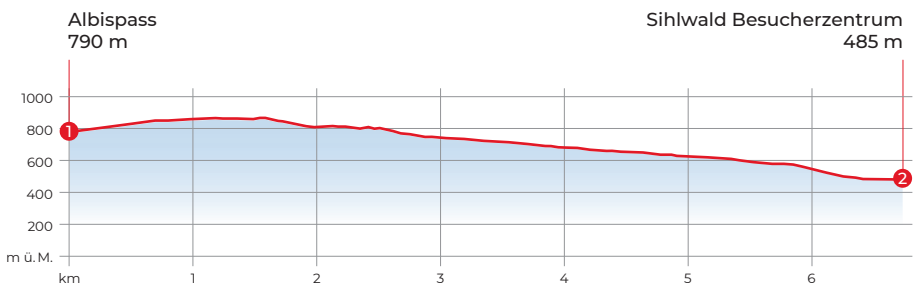
Schwierigkeit ★/T1

Distanz 6.6 km

Aufstieg 120 m

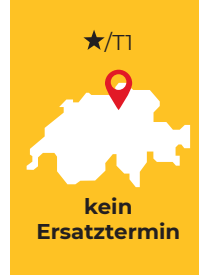
Abstieg 425 m

Karte Zürcher Wanderwege Kanton ZH, Zürich Nr. 4





Sihlwald  
Langenberg



## MIT DEM RANGER DURCH DIE WALDWILDNIS

**W**as lebt im toten Holz? Wie alt werden eigentlich Bäume? Wieso braucht's den Ranger? Seit über 20 Jahren lässt man im Naturerlebnispark Sihlwald die Natur wirken. Im Jahr 2010 ist dem 1100 Hektar grossen Wald das Prädikat des ersten national anerkannten Naturerlebnisparks verliehen worden. Auf der Wanderung mit einem Sihlwald-Ranger vom Albispass zum Besucherzentrum erfahren wir

Spannendes über den Naturerlebnispark Sihlwald und über den Alltag der Ranger. Falls noch mehr Informationen gewünscht werden, lohnt sich im Anschluss an die Wanderung ein Rundgang im Besucherzentrum mit Naturmuseum.

In Zusammenarbeit mit der Stiftung Wildnispark Zürich.  
[www.wildnispark.ch](http://www.wildnispark.ch)

**Die Anzahl der Teilnehmenden ist auf 25 beschränkt.**

**Anmeldung:** bis 08.05.2024 an [info@zuercher-wanderwege.ch](mailto:info@zuercher-wanderwege.ch) oder 044 771 33 55

**Spezielles:** Dieser Anlass ist gut geeignet für alle, die gut zu Fuss sind (auch Kinder). Wir empfehlen gutes Schuhwerk; zum Teil unwegsames Gelände (nicht Kinderwagen-tauglich).

**Kosten:** Erwachsene CHF 25.00, Kinder unter 7 Jahren kostenlos, 7–16 Jahre CHF 10.00

**Abkürzung:** möglich

**Verpflegung:** aus dem Rucksack

**Wanderleitung:** Sihlwald-Ranger und Heinz Vollmeier

## FAHRPLAN

Hinfahrt		Rückfahrt	
Zürich HB	ab 12:47 <small>s2</small>	Sihlwald	ab 16:45* <small>s4</small>
Albispasshöhe	an 13:26	Zürich HB	an 17:11*

\*Siehe Bahnersatz-Busfahrplan bei Streckenunterbruch.

Beachten Sie bitte die Rubrik «Fahrkarten» auf Seite 8.